2245
06.02 23

ДО
Г-ЖА ИРЕНА ПЕТКОВА
ДИРЕКТОР НА РИОСВ-СОФИЯ

УВЕДОМЛЕНИЕ

за инвестиционно предложение

от: „ДЪНДИ ПРЕШЪС МЕТАЛС ЧЕЛОПЕЧ" ЕАД

Адрес: с. Челопеч, п.к. 2087, община „Челопеч" Софийска област

Телефон за контакт: 0887 344 664

Седалище: с. Челопеч 2087, Област София; Община Челопеч

Пълен пощенски адрес: с. Челопеч, п.к. 2087, община „Челопеч" Софийска област

Телефон: 0887 344 664

Факс: 0728/68 295/296

е.л. поща (e-mail): Ivan.T.Ivanov@Dundeeprecious.com

Управител или изпълнителен директор на фирмата възложител:
Проф. д-р инж. Илия Гърков – Изпълнителен Директор

Лице за контакти: Иван Иванов, Мениджър „Разрешителни дейности", телефон 0887 344 664

УВАЖАЕМА Г-ЖО ПЕТКОВА,

Уведомяваме Ви, че „Дънди Прешъс Металс Челопеч" ЕАД има следното инвестиционно предложение: **„Добив и преработка на руди от находище „Челопеч - север".**

Характеристика на инвестиционното предложение (ИП):

1. Резюме на предложението

(посочва се характерът на инвестиционното предложение, в т.ч. дали е за ново инвестиционно предложение, и/или за разширение или изменение на производствената дейност съгласно приложение № 1 или приложение № 2 към закона за опазване на околната среда (ЗООС)

„Дънди Прешъс Металс Челопеч" ЕАД (ДПМЧ, Дружеството) е титуляр на разрешение за търсене и проучване на метални полезни изкопаеми, по реда на Закона за подземните богатства (ЗПБ), в площ „Света Петка", от септември 2012 г. и Договор за търсене и проучване на метални полезни изкопаеми, подземни богатства по чл. 2, ал. 1, т. 1 от ЗПБ в площ „Света Петка", разположена в землището на с. Челопеч, община Челопеч, Софийска област, подписан на 29.01.2013 г., последно изменен с Допълнително споразумение 5 от 10.11.2021 г. В резултат от проведените геолого-проучвателни работи и оценка на резултатите от извършените дейности, през 2021 г. дружеството е регистрирало геоложко откритие по реда на ЗПБ (Приложение 1).

След направена оценка на потенциала на регистрираното геоложко откритие през последната година и в изпълнение на законодателството по околна среда, във връзка с предстоящо искане за регистриране на търговско откритие, в съответствие с чл. 21, ал. 3, т.7 от ЗПБ, Дружеството е формулирало настоящото ИП, което има за цел да определи начина и параметрите на разработване на бъдещото находище. С оглед бъдещите добивни дейности и географското положение, наименованието на бъдещото находище е прието да бъде „Челопеч - север". Откриването на новото находище е резултат от дългогодишните геоложки проучвания на екипа на ДПМЧ в площ за търсене и проучване на метални полезни изкопаеми „Света Петка".

Добивът от находището ще бъде подземен, като за достъп до него изцяло ще се използва съществуващата инфраструктура на рудник „Челопеч", както и съпътстващите инсталации и съоръжения, които към момента обслужват добива и преработката на руди от рудник „Челопеч". За изземване на рудата от находище „Челопеч-север" ще се прокара подземна система от хоризонтални и наклонени изработки, които ще служат за транспорт на минна маса и материали, както и за движение на хора и оборудване. Разположението под земята на тези изработки ще бъде проектирано и описано в Цялостен работен проект за добив на руди от находището, където ще бъде показана и връзката със съществуващите вече минни изработки в рудник „Челопеч". Общото количество на запасите в находище „Челопеч-север" е 792 300 тона.

Планира се добивът от рудник „Челопеч" да продължи едновременно с добива от находище „Челопеч - север", като двата плана за добив няма да надхвърлят вече разрешените 2,2 млн. тона на година. Добивът от новото находище ще допълва вече разрешения капацитет за преработка на руди в съществуващата обогатителна фабрика, който остава непроменен и е 2,2 млн. тона годишно, одобрен с писмо изх.№ 26-00-11956/16.03.2016 г. на Директора на РИОСВ-София. Съществуващите технологии и

наземна инфраструктура няма да се променят. Единствено цикълът на смилане може да се наложи да бъде допълнен с две мелници за досмилане и последваща класификация, поради по-фината минерализация на рудата.

Площта, заета от съществуващото хвостохранилище, е достатъчна за съхранението на генерираните минни отпадъци, поради което не се налага неговото разширение.

Самостоятелно, ИП с така посочените параметри, следва да бъде отнесено към т. 2. Минно дело, буква „б) мини с подземен добив" от Приложение № 2 на Закона за опазване на околната среда (ЗООС).

От друга страна, предвид ползването на съществуващата инфраструктура, инсталации и съоръжения на Дружеството, налични в с. Челопеч и обслужващи дейността от рудник „Челопеч", ИП може да се разглежда и като допълване на разрешения капацитет от 2,2 млн. тона на година за добив и преработка (чрез шихтоване/смесване) на руди от двете находища.

2. Описание на основните процеси, капацитет, обща използвана площ; необходимост от други свързани с основния предмет спомагателни или поддържащи дейности, в т.ч. ползване на съществуваща или необходимост от изграждане на нова техническа инфраструктура (пътища/улици, газопровод, електропроводи и др.), предвидени изкопни работи, предполагаема дълбочина на изкопите, ползване на взрив:

А) Описание на основните процеси

Основните процеси на производствената дейност ще бъдат два:

- добив на руда от находище "Челопеч - север", по подземен способ (минни дейности);
- последваща преработка - обогатяване в съществуващата обогатителна фабрика на „ДПМЧ" ЕАД в с. Челопеч.

Минни дейности

Добивът е подземен, като разкриването на рудните тела (РТ) ще се осъществи от съществуващата подземна инфраструктура на рудник "Челопеч".

За изземване на рудата ще се прокара подземна система от хоризонтални и наклонени изработки, които ще служат за транспорт на минната маса, на материалите, движението на хора и оборудване. Подготвителните и нарезните изработки, както и същинските добивни работи ще се осъществяват посредством пробивно - взривни

работи.

Минно-капиталните и минно-подготвителните работи в находище „Челопеч-север" са насочени към разкриването и подготовката за извършване на добив на руда в участък "Изток", подучастък „Кръста" (KR) и в участък "Централен", подучастък „Клиновидна зона" (WG).

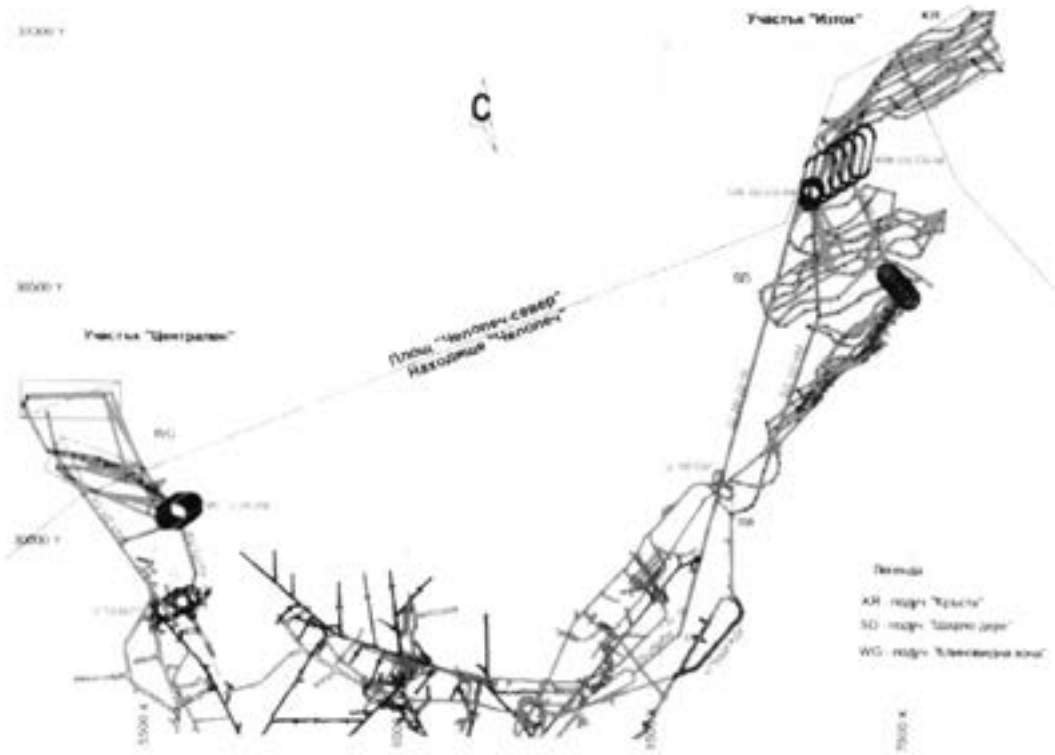

Фиг. 1 План на минно-капиталните и минно-подготвителните работи в площ „Челопеч-север"

Прокарването на новите разкриващи изработки стартира от съществуващата подземна инфраструктура на рудник „Челопеч", като не се предвиждат минно-капитални работи от повърхността.

Добивът на руда ще се извършва по използваната в понастоящем в рудник „Челопеч" камерна система на разработване, с последващо запълнение, с втвърдяващо (пастово) или където условията позволяват, със сухо скално запълнение.

Втвърдяващото (пастово) запълнение се прави със сгъстен флотационен отпадък и свързващо вещество (цимент).

Сухото запълнение се прави със стерилна скална маса, генерирана от прокарването на минните изработки.

Транспорт

Извозът на рудата от находище "Челопеч-север" до повърхността ще се осъществява по съществуващия гумено-лентов транспортьор (ГЛТ), разположен по дължина на съществуващата наклонена галерия "Вяра", с дължина 4 км. ГЛТ е оразмерен да осигурява годишен добив от 2,2 млн. т, което гарантира планирания годишен добив, както от рудник „Челопеч", така и от находище „Челопеч - север".

В случай на непредвидено аварийно спиране или за по-продължителни ремонтни дейности на ГЛТ, или на подземния трошачен комплекс, е разработен и алтернативен план за транспорт на рудата с автосамосвали през съществуващата наклонена галерия "Надежда".

Хора, съоръжения и материали се транспортират със самоходно мобилно оборудване (пътнически бусове и високопроходими леки автомобили) по съществуващата наклонена галерия "Надежда" и участъковите наклонени изработки.

Рудничка вентилация и водоотлив

За проветряване на минните изработки в находище „Челопеч-север" ще се използват изцяло съществуващите съоръжения на рудник „Челопеч", които имат достатъчен предвиден капацитет и могат да обслужват и новите минни изработки.

Рудник "Челопеч" разполага с шест главни вентилационни изработки (четири вертикални шахти и две наклонени галерии), които свързват подземната инфраструктура с повърхността:

- шахта "Капитална";
- шахта "Запад";
- шахта "Север";
- шахта "Изток";
- наклонена галерия "Надежда";
- наклонена галерия "Вяра".

Рудник "Челопеч" се проветрява чрез главните вентилационни уредби, изградени на шахта "Изток", шахта "Север" и шахта "Запад", които работят в смукателен режим.

За разработването на находище „Челопеч-север" ще се допълнят изискуемите вътрешни вентилационни потоци за достигане до съответните нови добивни участъци.

Предвижда се рудничните води, които ще се дренират в изработките на находище „Челопеч-север", да бъдат насочени към съществуващата инфраструктура за водоотлив на рудник "Челопеч". Като цяло управлението на водите няма да претърпи особени промени. За изпомпване на водите от изработките на находище „Челопеч-север" ще се

прилага същият подход на каскадно препомпване до включването им в съществуващата отводнителна система на рудник „Челопеч". Направените хидрогеоложки пакерни изследвания при проучването на "Челопеч-север" показаха, че притокът на вода ще е минимален и ще може да се поеме от съществуващите водосборни съоръжения на рудник „Челопеч".

Преработка и обогатяване на полезното изкопаемо

Добитата руда от „Челопеч-север" ще се преработва в съществуващата обогатителна фабрика на "ДПМЧ" ЕАД, с. Челопеч, като едрото трошене ще се извършва в съществуващия подземен трошачно-транспортен комплекс.

Трошене

Отбитата минна маса в забоите на минните изработки ще се товари и транспортира до съществуващия подземен трошачен комплекс, където ще се извършва трошенето на рудата.

Подземният комплекс е изграден на хоризонти 165-195 м н.м.р. и се състои от захранващ бункер, хидравличен чук за натрошаване на едрогабаритни късове руда, питател, челюстна трошачка, междинен бункер за натрошена руда, система от питатели и 8 броя гумено-лентови транспортьора (ГЛТ), които доставят натрошената руда през наклонена галерия "Вяра" до приемна площадка на повърхността. Рудопотокът се отправя към полуавтогенната мелница чрез три броя ГЛТ-а в мелнично отделение на Обогатителната фабрика, намираща се на повърхността.

Подземният трошачно-транспортен комплекс е оразмерен за преработката на рудата, добивана и от новите рудни тела, без необходимост от включване на нови мощности.

Смилане

Едро натрошената руда, с размер на частиците P80 – 150 мм, ще се смила в съществуващата полуавтогенна мелница, работеща в затворен цикъл с батерия хидроциклони. Тази схема на смилане осигурява едрина на смляната руда P80 – 120-140 µm, постъпваща за флотация.

Цикълът на смилане може да се наложи да бъде допълнен с две вертикални мелници за досмилане и последваща класификация в съществуващата Обогатителна фабрика на Дружеството, поради по-фината минерализация на рудата. Тази част от цикъла ще може да бъде включвана и изключвана, в зависимост от качествата на рудата.

Съществуващият капацитет на полуавтогенната мелница и батерията от хидроциклони е достатъчен за преработката на рудата, добита от „Челопеч – север" и не

с необходимо включване на нови мощности.

Флотация

Съществуващата флотационна схема е колективно-селективна и тя остава без промяна. Ще се използват само наличните съоръжения:

- за колективна флотация - четири броя флотационни машини, всяка с обем 100 m^3;
- за медна селективна и контролна флотация – два реда машини Денвер, всеки ред състоящ се от 16 броя флотационни машини;
- за пречистна флотация - четири броя флотационни реактора;
- за пиритна флотация – осем броя флотационни реактора.

Тъй като новите рудни тела ще са с по-ниски съдържания на полезни компоненти, количеството на произведените крайни продукти няма да надвишава капацитета на наличното оборудване, което не налага промяна в съоръженията от схемата за колективно-селективна флотация.

За осъществяване на флотационния процес ще се използват същите реагенти, каквито и до момента.

Обезводняване на отпадъка

Отпадъкът от флотация постъпва в сгъстител за обезводняване, преди да се насочи към инсталацията за запълнение на изтите камери в рудника или към хвостохранилището.

Когато инсталацията за запълнение работи, цялото количество флотационен отпадък се използва за пастово - запълвачна смес, а когато не работи - цялото количество се отправя към хвостохранилището за депониране.

Обезводняване и складиране на концентратите

Технологичните меден и пиритен концентрати постъпват за обезводняване, чрез сгъстяване и филтрация.

Готовите концентрати се съхраняват в покрити складове до експедирането им за продажби.

Отделеният филтрат се връща за оборотно използване в процеса на обогатяване.

Тъй като новите рудни тела ще са с по-ниски съдържания на полезни компоненти, количеството на произведените крайни продукти няма да надвишава капацитета на наличното оборудване, което не налага промяна в съоръженията за обезводняване и складиране на концентратите.

В обобщение на гореизложеното и предвид използването на наличните технологии, съоръжения и мощности, може да се посочи, че ***изцяло новите дейности, които съставляват настоящото ИП, се свеждат до следното:***

- добив на руда от находище „Челопеч – север" по подземен способ, с използване на пробивно-взривни работи, с камерно изземване и обратно запълнение, съпътствано от прокарване на нови подземни минни изработки, за достигане на рудните тела и допълване на вътрешните вентилационни потоци за достигане до съответните нови добивни участъци;
- монтиране на две мелници за досмилане, които в паралелен режим ще досмилат рудата до размер P80 = 40-50 μm.

Всички останали налични съоръжения и технологии остават непроменени. Не се налага използване/нарушаване на нови територии на повърхността на земята.

Б) Капацитет

Капацитетът за добив на руда от находище „Челопеч – север" към момента се оценява на средно 79 200 тона годишно, които ще бъдат добивани в паралел с руди от рудник „Челопеч", като общият добив няма да надхвърля вече разрешения от рудник „Челопеч". Общото количество запаси в находище „Челопеч-север" към момента се оценява на 792 300 тона.

Капацитетът на всички останали инсталации и съоръжения остават непроменени, а именно:

- Капацитет на Обогатителната фабрика – 2,2 млн. тона годишно;

- Капацитет на хвостохранилището до кота 630 МНВ - при текущата преработка и пастово запълнение се депонира до 1,1 млн. тона минен отпадък годишно (общ капацитет 45 млн. тона; запълнени до момента 32 млн. тона; до достигане на проектната кота остават 13 млн. тона минен отпадък).

В) Обща използваема площ

ИП не предвижда използване на нови площи на повърхността, а единствено подземен добив.

Г) Необходимост от други свързани с основния предмет спомагателни или поддържащи дейности, в т.ч. ползване на съществуваща или необходимост от изграждане на нова техническа инфраструктура (пътища/улици, газопровод,

електропроводи и др.), предвидени изкопни работи, предполагаема дълбочина на изкопите, ползване на взрив:

Всички предвидени дейности са описани подробно по-горе. Нова техническа инфраструктура (пътища/улици, газопровод, електропроводи и др.) няма да се изгражда. Ще се използват изцяло наличните такива.

Изкопни работи няма да се извършват, единствено добив на полезни изкопаеми по подземен способ.

Добивът ще бъде с използване на пробивно-взривни работи, под земята, без засягане на повърхността.

3. Връзка с други съществуващи и одобрени с устройствен или друг план дейности в обхвата на въздействие на обекта на инвестиционното предложение, необходимост от издаване на съгласувателни/разрешителни документи по реда на специален закон, орган по одобряване/разрешаване на инвестиционното предложение по реда на специален закон:

ИП е свързано със съществуващата дейност на ДПМЧ по добив и преработване на метал-съдържащи руди, намиращи се в с. Челопеч.

За разрешаване на добива от находище „Челопеч - север" е необходимо приключване на процедура по регистриране на търговско откритие по реда на Закона за подземните богатства (ЗПБ), последвано от предоставяне на концесия за добив. След сключване на договор за концесия за добив ще бъдат разработени Цялостен работен проект за добив и преработка на руди от находище „Челопеч - север", както и Цялостен работен проект за закриване и рекултивация, и План за управление на мините отпадъци. След съгласуване на тези документи от Министерство на енергетиката, ще бъде възможно започването на добива от находище „Челопеч-север".

4. Местоположение:

(населено място, община, квартал, поземлен имот, като за линейни обекти се посочват населените общини/райони/кметства, географски координати или правоъгълни проекционни UTM координати в 35 зона в БГС2005, собственост, близост до или засягане на елементи на Националната екологична мрежа (НЕМ), обекти, подлежащи на здравна защита, и територии за опазване на обектите на културното наследство, очаквано трансгранично въздействие, схема на нова или промяна на съществуваща пътна инфраструктура)

Находище „Челопеч - север" се намира в запад-северозападна посока на с. Челопеч, Софийска област.

Добивът ще е изцяло подземен и няма да се засягат земи на повърхността.

За преработване на рудата ще се използват съществуващите мощности на ДПМЧ в с. Челопеч.

Инвестиционното предложение не засяга защитени територии по смисъла на Закон за защитените територии и не засяга пряко защитени зони по смисъла на Закона за биологичното разнообразие, тъй като предвидените в ИП дейности са изцяло подземни.

Контурът на находище Челопеч-север, изцяло съвпада с проучвателна площ „Света Петка", с изключените поясите на санитарно-охранителната зона (червен контур на фиг. 2). Нанесен спрямо земната повърхност, частично попада в границите на защитена зона Централен Балкан Буфер, но предвидените в ИП дейности са изцяло подземни, а добивът предвижда последващо запълнение на добивните камери, поради което дейностите на инвестиционното предложение няма да окажат никакво въздействие на повърхността и върху зоната.

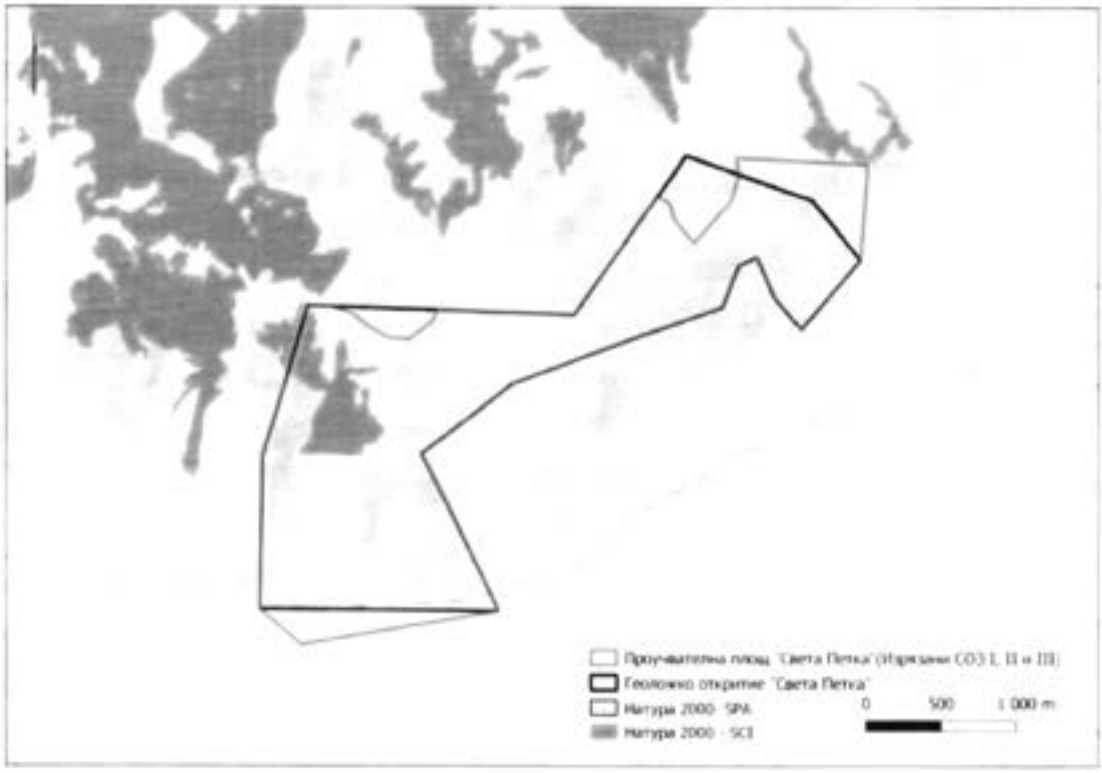

Фиг. 2. Проучвателна площ „Света Петка" (находище „Челопеч-север") спрямо елементи на Националната екологична мрежа и село Челопеч

Предвид местоположението, параметрите и характера на предвидените дейности, реализирането на инвестиционното предложение не би могло да доведе до възникване на трансграничии въздействия.

Достъпът до елементите на инвестиционното предложение ще се осъществява, както и до момента, по съществуващата пътна инфраструктура на територията на съществуващата производствената площадка. Няма да се изгражда нова или да се извършва промяна на съществуващата пътна инфраструктура.

Координатите по контурите на находището са представени в табличен вид и на фиг. 3:

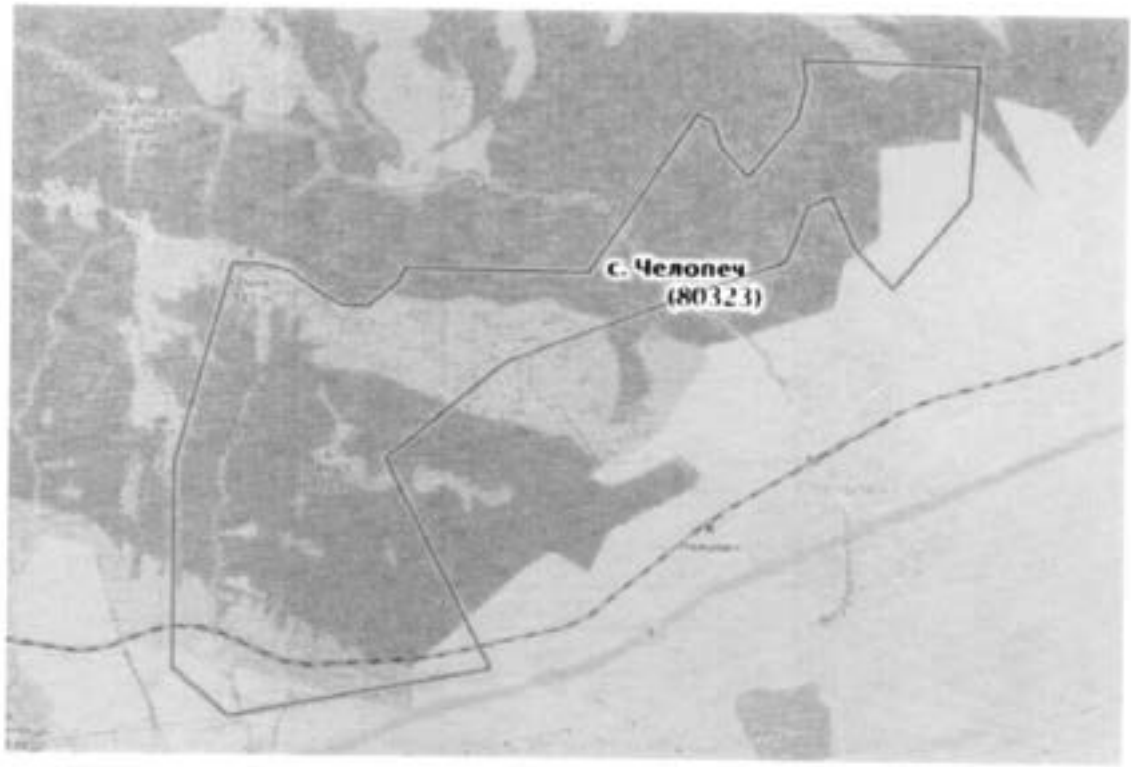

Фиг. 3. Координатите по контурите на находище „Челопеч-север"

N	Координатна с-ма БГС2005 кад.	
	X(Север)	Y(Изток)
1	4731466,6	380986,3
2	4731464,2	381132,2
3	4731461,9	381135,3
4	4731427,1	381267,6
5	4731327,8	381398,3

6	4731261,4	381528,4
7	4731255,6	381661,7
8	4731377,0	381811,0
9	4731452,5	381843,1
10	4731437,4	382756,0
11	4732235,0	383297,7
12	4732194,3	383378,7
13	4732077,4	383415,0
14	4731926,4	383553,0
15	4732215,9	383796,6
16	4732390,6	383841,0
17	4732501,5	383822,6
18	4732474,8	384702,9
19	4731832,6	384665,1
20	4731368,9	384281,7
21	4731579,6	384091,8
22	4731672,7	384051,1
23	4731839,6	383973,2
24	4731781,5	383854,7
25	4731684,4	383817,3
26	4731503,0	383749,8
27	4731261,3	383085,8
28	4730974,3	382350,5
29	4730487,8	381755,5
30	4729443,5	382288,9
31	4729195,5	380983,5
32	4729430,4	380705,2
33	4730460,0	380704,5

5. Природни ресурси, предвидени за използване по време на строителството и експлоатацията:

(включително предвидено водовземане за питейни, промишлени и други нужди – чрез обществено водоснабдяване (ВиК или друга мрежа) и/или водовземане или ползване на повърхностни води и/или подземни води, необходими количества, съществуващи съоръжения или необходимост от изграждане на нови)

ИП не е свързано със строителни дейности.

ИП е за добив на подземни богатства от находище „Челопеч – север" и преработването им в съществуващата обогатителна фабрика на дружеството, с използване на наличната инфраструктура, инсталации и съоръжения.

Водовземане за питейни, промишлени и други нужди

Необходимата вода за нуждите на производството ще продължи да се осигурява в съответствие с Разрешително за водоползване №0942/25.08.2006 г., последно изменено и с продължен срок на действие с Решение № 4/26.07.2021 г. на кмета на Община Челопеч. Разрешеното годишно потребление съгласно издаденото разрешително от яз. Качулка е, както следва: общо до 946 080 м^3/г, от които за промишлено водоснабдяване – 788 400 м^3/г, за други цели, включително поливане на трева и други декоративни растения, миене на площадки и др. – 157 680 м^3/г. Валидността на разрешителното е до 31.12.2029 г. Дружеството е титуляр на разрешително за водовземане и от яз. Душанци, който може да се ползва като алтернативен източник на свежи води. Годишното потребление съгласно издаденото разрешително от яз. Душанци е както следва: общо до 1 261 440 м^3/г, от които за промишлено водоснабдяване – 1 103 760 м^3/г, за други цели, включително поливане на трева и други декоративни растения, миене на площадки и др. – 157 680 м^3/г. Валидността на разрешителното е до 18.10.2031 г.

Добивът и преработката на руда от новите рудни тела не налагат промяна в количествата и параметрите на водовземане, заложени в действащите Разрешителни за водовземане.

Няма необходимост от изграждане на нови съоръжения за осигуряване на води за нуждите на добива и преработката на руди от находище „Челопеч – север".

6. Очаквани вещества, които ще бъдат емитирани от дейността, в т.ч. приоритетни и/или опасни, при които се осъществява или е възможен контакт с води:

Дейността не налага промяна в съществуващите схеми на управление на водите и промяна в параметрите и стойностите на издаденото Разрешително №33750019/12.02.2004 г. (изменено и продължено с Решение № РР-2928/07.09.2016 г. и Решение № РР-4369/20.09.2021 г.) за ползване на воден обект – повърхностни води за заустване на отпадъчни води (с удължен срок на действие до 13.10.2027 г.). Не се очаква емитирането на приоритетни и/или опасни вещества.

7. Очаквани общи емисии на вредни вещества във въздуха по замърсители:

ИП не е източник на нови по вид емисии на вредни вещества в атмосферния въздух. Няма да се изграждат нови източници на емисии – изпускащи устройства или шахти. Ще се използват изцяло съществуващите такива, за които има одобрен План за

собствен мониторинг, съгласуван с писмо изх. № 7265/14.12.2017 г. на Директора на РИОСВ – София. През последните 10 години не са установени превишения на индивидуалните емисионни ограничени в нито един от обектите на мониторинг - вентилационните системи на рудничните шахти (три броя - Север, Изток и Запад) и от Топлосиловия цех (през месеците на отопление).

Осъществяването на добива от находище „Челопеч – север" няма да доведе до нови източници на неорганизирани емисии в атмосферния въздух.

Дружеството изпълнява програма за намаляване образуването на неорганизирани емисии, като на тримесечна база изпраща отчети на РИОСВ - София, в който се описват предприетите мерки и извършените дейности по изпълнение на заложените мерки.

8. Отпадъци, които се очаква да се генерират и предвиждания за тяхното третиране:

Тъй като ИП не предвижда извършване на строително-монтажни работи и не предвижда промени в технологичното оборудване (с изключение на монтирането на две нови вертикални мелници) и производствения процес, не се предвижда промяна във вида на образуваните отпадъци или процеса на тяхното образуване, предварително съхранение и предаване за последващо оползотворяване и/или обезвреждане. Всички генерирани от дейността на Дружеството отпадъци са вече класифицирани в съответствие с *Наредба № 2 от 01.04.2014 г. за класификация на отпадъците* и същите се управляват съгласно изискванията на Закона за управление на отпадъците и подзаконовата нормативна уредба по неговото прилагане.

Стерилната скална маса ще се използва за обратно запълнение, описано по-горе.

В резултат от производството на минерални концентрати ще продължава да се генерира отпадък от преработката на руда (флотационен отпадък), който е идентичен с генерирания до момента. Част от него ще се използва за обратно запълнение, описано по-горе, друга част ще се депонира в хвостохранилище „Челопеч", по съществуващата технологична схема. Това обаче не налага промяна (нито количествена, нито качествена) в Разрешителното за управление на минните отпадъци № 6/23.12.2019 г., издадено от Министъра на енергетиката, за съоръжение за съхранение на минни отпадъци категория „А" – хвостохранилище „Челопеч". Хвостохранилището има възможност да приеме флотационния отпадък при преработката на рудата от находище „Челопеч – север".

9. Отпадъчни води

(очаквано количество и вид на формираните отпадъчни води по потоци (битови, промишлени и др.), сезонност, предвидени начини за третирането им (пречиствателни станции/съоръжения и др.), отвеждане и заустване в канализационна система/повърхностен воден обект/канализационна и изгребна яма и др.)

Понастоящем дружеството е титуляр на разрешително № 300265/12.02.2004 г. за ползване на воден обект - повърхностни води за заустване на отпадъчни води (последно изменено и продължено с Решение № РР-4369/20.09.2021 г. от директора на БД ИБР - Пловдив), което позволява динамично заустване на избистрени води в околната среда. Добивът от находище „Челопеч – север" не налага промяна в параметрите на това разрешително, нито в количествено, нито в качествено отношение.

Не се налага промяна в съществуващата схема на потоците отпадъчни води.

Не се налага заустване на нови потоци и видове отпадъчни води във водни обекти или отвеждане в канализация.

10. Опасни химични вещества, които се очаква да бъдат налични на площадката на предприятието/съоръжението, както и капацитета на съоръженията, в които се очаква те да са налични:

(в случаите по чл. 99б от ЗООС се представя информация за вида и количеството на опасните вещества, които ще са налични в предприятието/съоръжението, съгласно приложение № 1 към Наредбата за предотвратяване на големи аварии и ограничаване на последствията от тях).

ДПМЧ е класифицирано като „предприятие с нисък рисков потенциал" поради употреба и съхранение на опасни химични вещества и смеси (ОХВС).

Пълнотата и съответствието на Доклада за политика за предотвратяване на големи аварии за предприятие с нисък рисков потенциал са потвърдени със становище по чл. 106, ал. 2 от ЗООС от Изпълнителния директор на Изпълнителната агенция по околна с писмо изх. № 12284/23.12.2021 г.

ИП не налага промяна във вида и количествата на съхраняваните и употребяваните ОХВС на площадката на дружеството, поради което няма необходимост от нова класификация на предприятието.

Моля да ни информирате за необходимите действия, които трябва да предприемем, по реда на глава шеста от ЗООС.

Прилагам:

1. Документи, доказващи обявяване на инвестиционното предложение на интернет страницата на възложителя, ако има такава, и чрез средствата за масово осведомяване или по друг подходящ начин, съгласно изискванията на чл. 95, ал. 1 от ЗООС

- Поставена е **обява** в информационен център на „ДПМЧ" ЕАД в с. Челопеч
- **Обява** е публикувана на интернет-страницата на Дружеството https://www.dundeeprecious.com/English/Operating-Regions/Current-Operations/Chelopech/Documents/default.aspx

2. Документи, удостоверяващи по реда на специален закон, нормативен или административен акт права за инициране или кандидатстване за одобряване на инвестиционно предложение

- Документ за регистрирано геоложко откритие „Договор за търсене и проучване на метални полезни изкопаеми площ „Света Петка" и Допълнително споразумение 5 към него - **Приложение №1**

3. Други документи по преценка на уведомителя:

3.1. допълнителна информация/документация, поясняваща инвестиционното предложение:

- доклад по чл. 7 към *Наредба за предотвратяване на големи аварии с опасни вещества и ограничаване на последствията от тях* – **Приложение №2**

3.2. картен материал, схема, снимков материал в подходящ мащаб – **Приложение №3**

4. Електронен носител – 1 бр.

5. Желая писмото за определяне на необходимите действия да бъде издадено в електронна форма и изпратено на посочения адрес на електронна поща.

6. Желая да получавам електронна кореспонденция във връзка с предоставяната услуга на посочения от мен адрес на електронна поща.

7. Желая писмото за определяне на необходимите действия да бъде получено чрез лицензиран пощенски оператор.

Дата: 06.02.2023 г. **С уважение:**

проф. др инж. Илия Гърков
Изпълнителен директор
„Дънди Прешъс Металс Челопеч" ЕАД

ОБЯВА

На основание чл. 4, ал. 1 от Наредбата за условията и реда за извършване на оценка на въздействието върху околната среда (ОВОС), посл. изм. ДВ бр. 62 от 05.08.2022 г., Ви уведомяваме за инвестиционното предложение за **„Добив и преработка на руди от находище „Челопеч-север“.**

Местоположение:

Находище „Челопеч - север" се намира в запад-северозападна посока на с. Челопеч, Софийска област.

Добивът ще е изцяло подземен и няма да се засягат земи на повърхността.

За преработване на рудата ще се използват съществуващите мощности на ДПМЧ в с. Челопеч.

Подробна информация за инвестиционното предложение е достъпна в информационния център на „Дънди Прешъс Металс Челопеч" ЕАД - административна сграда, всеки работен ден от 8:30ч. до 16:30ч.

За контакти: Иван Иванов, тел. 0887 34 46 64, e-mail: Ivan.T.Ivanov@Dundeeprecious.com

Писмени становища и мнения се приемат на адреса на дружеството в с. Челопеч, п. код 2087 и в РИОСВ-София, п. код 1618, бул. Цар Борис III № 136, ет. 10, п.к. 332, e-mail: riosv@riew-sofia.org

Директор УБР:
/инж. Константина Градева-Василева/

Приложение 1

ЗМ/СНМ-021 от 30.01.2013

ДОГОВОР

ЗА ТЪРСЕНЕ И ПРОУЧВАНЕ НА МЕТАЛНИ ПОЛЕЗНИ ИЗКОПАЕМИ, ПОДЗЕМНИ БОГАТСТВА ПО ЧЛ.2, АЛ.1, Т.1 ОТ ЗАКОНА ЗА ПОДЗЕМНИТЕ БОГАТСТВА В ПЛОЩ "СВЕТА ПЕТКА", РАЗПОЛОЖЕНА В ЗЕМЛИЩЕТО НА СЕЛО ЧЕЛОПЕЧ, ОБЩИНА ЧЕЛОПЕЧ, ОБЛАСТ СОФИЯ

Днес 29.01.2013 г. / 29.01. ....., две хиляди и тринадесета година/ , гр.София, Република България

На основание:

- Чл.7, ал.2, т.7 във връзка с чл.66 от Закона за подземните богатства
- Разрешение № 285/03.09.2012г. на министъра на икономиката, енергетиката и туризма за търсене и проучване на метални полезни изкопаеми, подземни богатства по чл.2, ал.1, т.1 от Закона за подземните богатства в площ "Света Петка", разположена в землището на село Челопеч, община Челопеч, област София, одобрено с Протоколно решение № 31 от 22 август 2012 година на Министерски съвет

СТРАНИТЕ:

1. МИНИСТЪРЪТ НА ИКОНОМИКАТА, ЕНЕРГЕТИКАТА И ТУРИЗМА – ДЕЛЯН ДОБРЕВ, наричан по-долу в договора **„Министър"**

И

2. "ЧЕЛОПЕЧ МАЙНИНГ" ЕАД, с. Челопеч, вписано в търговския регистър на Агенция по вписвания под ЕИК 122003576, със седалище и адрес на управление с. Челопеч 2087, онщина Челопеч, област София, представлявано от **Ричард Алън Хаус** и **Николай Петров Христов** - поотделно, наричано по-долу в договора **„титуляр на разрешението"**, сключиха настоящия договор за следното:

ПРЕДМЕТ НА ДОГОВОРА

Чл.1 /1/ Министърът предоставя на **"ЧЕЛОПЕЧ МАЙНИНГ" ЕАД**, с. Челопеч, право да извършва за своя сметка дейности по търсене и проучване на подземни богатства по чл.2, ал.1, т.1 от Закона за подземните богатства (ЗПБ), метални полезни изкопаеми в площ "Света Петка", разположена в землището на село Челопеч, община Челопеч, област София.

/2/ Площта по ал.1 е с размер 4.8 кв.км. и е индивидуализирана в схема /Приложение № 1/ с граници, определени съгласно списък на координатите на точки с номера от 1 до 16 включително в координатна система "1970 г." /Приложение № 2/.

/3/Площта за търсене и проучване попада в границите на защитена зона "Централен Балкан-буфер", официален код BG 0001493 за опазване на природните метообитания и дивата флора и фауна по чл. 6, ал. 1, т. 1 и 2 от ЗБР, включена в списъка на защитените зони, приет с РМС № 802/ 2007 г.

СРОК НА ДОГОВОРА

Чл.2./1/ Правото по чл.1, ал.1 се предоставя за срок от 3 години.

/2/ Договорът влиза в сила след изпълнението на следните условия:

1. изготвяне и представяне за съгласуване с министъра на икономиката, енергетиката и туризма на първия годишен работен проект, цялостния работен проект за търсене и проучване и цялостния работен проект за рекултивация на засегнатите земи. След съгласуването му, цялостният работен проект става неразделна част от настоящия договор;

2. представяне в Министерство на околната среда и водите на цялостния работен проект по предходната точка във връзка с осъществяване на процедурите по чл .2, ал .2 или Глава втора от Наредбата за условията и реда за извършване на оценка за съвместимостта на планове, програми, проекти и инвестиционни предложения с предмета и целите на опазване на защитените зони (обн. ДВ, бр. 73/ 2007 г., изм. и доп., ДВ, бр. 81/15.10.2010 г.,ДВ,бр. 3/ 2011 г.);

3. В случай, че условията по предходните т. 1 и т. 2 не бъдат изпълнени в тримесечен срок от датата на подписване на настоящия договор, договорът и разрешението не влизат в сила.

/3/ В случай, че условията по предходните т. 1 и т. 2 бъдат изпълнени в тримесечен срок от датата на подписване на настоящия договор, договорът влиза в сила от датата на влизане в сила на положителна оценка за съвместимостта на цялостния работен проект с оглед процедурите по чл.2, ал.2 или Глава втора от Наредбата за условията и реда за извършване на оценка за съвместимостта на планове, програми, проекти и инвестиционни предложения с предмета и целите на опазване на защитените зони (обн. ДВ, бр. 73/ 2007 г., изм. и доп., ДВ, бр. 81 от 15.10.2010 г., ДВ, бр. 3/ 2011 г.).

/4/ Сроковете по този договор се броят съгласно разпоредбата на чл. 72 от Закона за задълженията и договорите.

/5/ След изтичане на срока по ал.1, договорът може да бъде удължен с две продължения до две години всяко, по искане на титуляря на разрешението при следните условия:

1. титулярят да е изпълнил дейностите, предвидени в представените работна програма и цялостен работен проект;
2. да обоснове необходимост от допълнителен обем геологопроучвателни работи, както и срокът, необходим за тяхното извършване.

/6/ За продължаване на срока по предходната алинея титулярят е длъжен да направи мотивирано предложение до министъра на икономиката, енергетиката и туризма до два месеца преди изтичане срока на настоящия договор и разрешението.

/7/ В случай, че преди края на последното продължаване по ал. 5 титулярят на разрешението направи геоложко откритие на подземни богатства, срокът на договора и разрешението може да бъде продължен до една година, за да може титулярят да оцени това откритие.

УСЛОВИЯ ЗА ОСЪЩЕСТВЯВАНЕ НА ПРОУЧВАНЕ

Чл.3. Всички дейности по предоставеното разрешение следва да се извършват в съответствие с действащото българско законодателство.

Чл.4./1/ Новопридобитата геоложка, техническа, екологична и друга документация и информация, свързана с обекта на разрешението е съсобственост на страните по този договор за срока на договора и се води от титуляря на разрешението.

/2/ Съсобствениците са длъжни да осигурят поверителност на информацията по време на нейното събиране, съхраняване, предаване и ползване, като разпространяват информация, респективно предоставят такава на трети лица единствено доколкото е необходимо с оглед упражняването на правата и задълженията по настоящия договор. Извън уговореното, информация не се предоставя на трети лица без изричното писмено съгласие на насрещната страна или разпореждане на компетентен държавен или съдебен орган.

/3/ Цялата информация по чл.13 от ЗПБ се предава от титуляря на разрешението в Националния геоложки фонд в 45-дневен срок от прекратяване действието на разрешението и става собственост на българската държава.

Чл.5. Всички промени в цялостния работен проект се внасят за разглеждане и съгласуване с министъра на икономиката, енергетиката и туризма.

ОСНОВНИ ПРАВА И ЗАДЪЛЖЕНИЯ НА СТРАНИТЕ ПО ДОГОВОРА ЗА ПРОУЧВАНЕ

Чл. 6./1/ Основни права на титуляря на разрешението:

1. да извършва всички необходими дейности в площта по чл.1 от договора, насочени към откриване на находище на метални полезни изкопаеми, в съответствие с действащото законодателство в страната;

2. да извършва оценка на находище на подземни богатства, за които е предоставено разрешението, включително и чрез добив за технологични изпитвания, като

добитите количества за техноложки проби и за технологични изпитвания, утвърдени с цялостния работен проект, могат да бъдат предмет на продажба при условия и по ред, определени в настоящия договор.

3. при регистриране на геоложко откритие на подземни богатства, което е на границата на предоставената площ по чл.1, титулярят има право на разширение на площта с цел цялостна оценка на откритието, при условие, че разширението не засяга правата на други титуляри или концесионери.

4. да заяви в срока на разрешението съгласно изискванията на чл.21 от ЗПБ откритието за търговско с оглед на надлежното му регистриране;

5. да получи по право концесия за добив в границите на регистрираното търговско откритие съгласно чл.29 от ЗПБ;

6. в случай на предоставяне на концесия за добив при условията на чл.29 от ЗПБ, да си възстанови фактическите разходи, които е направил за търсене и проучване (с изключение на внесената такса при подаване на заявлението за предоставяне на разрешение за търсене и проучване на внесената годишна такса за площ) от приходите от добитите количества метални полезни изкопаеми, след внасяне на концесионното плащане;

7. да ползва за срока на разрешението по предвидения в закона ред, съществуващата до момента на подписване на договора за търсене и проучване, геоложка и техническа документация и информация, предоставена от Националния геоложки фонд;

8. да освобождава части от предоставената площ по чл.1 по собствена преценка и в зависимост от получените до момента резултати, чрез подаване на писмено уведомление до министъра на икономиката, енергетиката и туризма в едномесечен срок преди да бъде извършено фактическото освобождаване;

9. да освобождава части от площта по чл.1 преди всяко удължаване на срока на договора по реда на чл. 2, ал.5 и ал. 7 от договора;

10. да изменя и допълва проектите по чл. 2, ал. 2, т. 1 и т. 2 след писмено съгласуване с министъра на икономиката, енергетиката и туризма, мотивирано и въз основа на представен доклад за получените резултати;

11. да поиска министърът на икономиката, енергетиката и туризма да инициира процедура за принудително отчуждаване на намиращи се в площта по чл.1 частни имоти само след като докаже по съответния ред, че не е постигнал споразумение с титулярите на права на земята в площта, които го препятстват или затрудняват за осъществяването на дейностите по разрешението.

12. да прехвърли правата и задълженията, произтичащи от предоставеното разрешение изцяло или частично на трето лице с разрешение на министъра на икономиката, енергетиката и туризма. Разходите по прехвърляне на правата и задълженията са за сметка на титуляря на разрешението. За целта титулярят на разрешението подава заявление до министъра с всички необходими документи, включващи писменото съгласие на третото лице. В случай, че титулярят на разрешението запазва част от правата си по предоставеното разрешение, той отговаря солидарно с третото лице за поетите задължения ;

13. да иска изменение на условията на този договор с оглед възстановяване на правата и интересите му в случай на изменение на българското законодателство, с което се ограничават правата му или му се причиняват материални вреди.

/2/ <u>Основни задължения на титуляра на разрешението</u>

1. да извършва дейността по чл.1 въз основа на цялостен и годишни работни проекти, изготвени в съответствие с действащата нормативна уредба и съгласувани с министъра на икономиката, енергетиката и туризма;

2. да представи в МОСВ при условията и реда на чл. 2, ал. 2, т. 2 от настоящия договор цялостния работен проект по предходната точка, във връзка с изготвяне на оценка за съвместимост с предмета и целите на опазване на защитените зони по реда на глава втора от Наредбата за условията и реда за извършване на оценка за съвместимостта на планове, програми, проекти и инвестиционни предложения с предмета и целите на опазване на защитените зони;

3. да представи на министъра на икономиката, енергетиката и туризма изготвеното решение по предходната точка в тридневен срок от получаването му. При

обжалване на изготвеното решение, титуляря следва своевременно да информира министъра на икономиката, енергетиката и туризма;

4. да изготвя и представя за съгласуване с министъра на икономиката, енергетиката и туризма първият годишен работен проект при условията и реда на чл. 2, ал. 2, т. 1 от настоящия договор.Вторият годишен работен проект следва да се представи 14 дни преди изтичане срока на първата година. Третият годишен работен проект следва да се представи 14 дни преди изтичане срока на втората година. След съгласуването годишните работни проекти стават неразделна част от настоящия договор;

5. да подготви и представи на министъра на икономиката, енергетиката и туризма в срок до 14 дни преди изтичане срока на първата година отчет за изпълнението на първия годишен работен проект и всички одобрени изменения в него. Да подготви и представи на министъра на икономиката, енергетика и туризма в срок до 14 дни преди изтичане срока на втората година отчет за изпълнението на втория годишен работен проект и всички одобрени изменения в него;

6. да освобождава части от площта по чл.1, ал.1 преди всяко удължаване на срока на договора по реда на чл. 2, ал.5 и ал. 7 от договора;

7. да изпълни видовете и обемите геологопроучвателни дейности съгласно работната програма – Приложение № 3 към настоящия договор и съгласуваните цялостен работен проект и годишни работни проекти за проучване;

8. да изготви и представи за съгласуване с министъра на икономиката, енергетиката и туризма при условията и реда на чл. 2, ал. 2, т. 1 от настоящия договор. цялостен работен проект за рекултивация на засегнатите земи в геологопроучвателния обект, съгласно чл.84 от ЗПБ, като част от цялостния работен проект за търсене и проучване;

9. да изготви и представи на министъра на икономиката, енергетиката и туризма окончателен доклад (отчет) за изпълнение на предвидените в проектите по чл. 2, ал. 2, т. 1 и т. 2 дейности в срок до 14 дни преди изтичане срока на настоящия договор;

10. в случай, че след влизането на договора в сила, площта по чл.1 или част от нея бъде обявена за защитена зона, титулярят се задължава да изготви оценка за съвместимостта съгласно чл.31 от Закона за биологичното разнообразие по реда, предвиден в Наредбата за условията и реда за извършване на оценка за съвместимостта на планове, програми, проекти и инвестиционни предложения с предмета и целите на опазване на защитените зони;

11. да заплаща дължимата такса за площ съгласно чл.8 от договора;

12. да представя гаранциите по чл.9;

13. да предоставя копия от информацията по чл.13 от ЗПБ на министъра на икономиката, енергетиката и туризма;

14. да предаде информацията и документацията по чл.4, ал.1 от този договор в Националния геоложки фонд в 45-дневен срок от прекратяване на разрешението;

15. на територията на площ „Света Петка" попада един археологически обект – „Късноантична крепост". Титулярът следва стриктно да спазва следните изисквания:

1. геоложките проучвателни работи по никакъв начин да не засягат територията на недвижимата културна ценност и нейната охранителна зона. За целта е необходимо геоложките екипи предварително да уведомят за обхвата на дейността си Националния археологически институт с музей при БАН, чиито специалисти са извършили регистрацията.

2. по време на проучвателните дейности титулярът следва стриктно да спазва изискванията на чл. 160, ал. 2 от Закона за културното наследство.

16. при откриване на минерални, исторически или археологически находки, които имат признаци на културни ценности да спре временно работата и да уведоми писмено министъра на икономиката, енергетиката и туризма и министъра на културата и/или кмета на съответната община и ръководителя на регионалния инспекторат по опазване на културното наследство по местонахождение на културната ценност;

17. да уведомява незабавно министъра за нововъзникнали обстоятелства, създаващи опасност за националната сигурност, отбраната на страната и обществения ред, за околната среда, както и за защитените със закон територии и обекти;

18. да извърши пълна рекултивация на засегнатата земя при предсрочно прекратяване на договора, както и при освобождаване на части от площта;

19. да осигурява достъп до площта по чл.1 на контролни органи и упълномощени представители на министъра, както и да им предоставя документи и информация, имащи отношение към изпълнението на задълженията по настоящия договор.

20. да води пълна и подробна документация за геоложките изследвания и другите дейности по предоставеното разрешение съгласно действащото законодателство и настоящия договор;

21. да осигури безопасни и здравословни условия на труд на работещите за срока на разрешението, обучение и квалификация на персонала, лични и колективни предпазни средства и застраховане, при спазване на действащото законодателство;

22. да не възпрепятства осъществяването на права за търсене и проучване в площта на други титуляри на разрешения за търсене и/или проучване на подземни богатства, различни от метални полезни изкопаеми, при условие, че е дадено съгласие в съответствие с чл.23, ал.2 от ЗПБ, както и извършването на изследвания, финансирани от държавния бюджет;

23. да извършва анализите в български и чуждестранни акредитирани лаборатории. Акредитацията на лабораториите се установява със съответните документи, които титулярят е длъжен да представи при поискване на Министъра;

24. да не осъществява добив за технологични изследвания и изпитвания, както и за техноложки проби, надвишаващ количествата, изрично указани в съгласувания цялостен работен проект в съответствие с изискването на чл.6, ал.1, т.2 от този договор;

25. да спазва съответните процедури, предвидени в Закона за горите, Закона за собствеността и ползването на земеделските земи, Закона за опазване на земеделските земи и правилниците за прилагането им. Провеждането на процедурите, предвидени в Закона за горите, Закона за собствеността и ползването на земеделските земи, Закона за опазване на земеделските земи и правилниците за прилагането им, са основание за спиране на договора по реда и условията на чл.16 от договора.

26. титулярът на разрешението няма право да извършва геологопроучвателни работи, свързани с прокарване на канавки, шурфове, сондажи, вземане на техноложки проби, опитна кариера и др. в границите на площта за търсене и проучване, ако:

1. не е получил решение на Комисията по чл.17, ал.1 от ЗОЗЗ във връзка с чл.59б, ал.2 от ППЗОЗЗ за разрешаване на временното ползване на земеделската земя – когато геологопроучвателните работи са върху земеделски земи;

2. в негова полза не е учредено право на ползване по чл.69, ал.1, т.1, чл.70 и чл.71 от Закона за горите за поземлени имоти в горски територии, върху която ще се извършват работите;

27. при опитно добивни дейности (ако се предвиждат такива) да не се допуска наднормено натоварване със замърсители на околната среда при обектите, подлежащи на здравна защита, съгласно § 1, т. 3 от допълнителните разпоредби на Наредбата за условията и реда за извършване на оценка на въздействието върху околната среда;

28. дейността да е съобразена със забраните и ограниченията и да не нарушава режима на експлоатация на санитарно – охранителните зони съгласно Наредба № 3 за условията и реда за проучване, проектиране, утвърждаване и експлоатация на санитарно – охранителните зони около водоизточниците и съоръженията за питейно – битово водоснабдяване и около водоизточниците на минерални води, използвани за лечебни, профилактични, питейни и хигиенни нужди;

29. при извършване на геологопроучвателните работи титуляра следва да спазва нормативните изисквания, свързани с опазването на земните недра, околната среда, водите, човешкото здраве, защитените със закон територии и обекти, вкл. на горите и земите в националните паркове и в резерватите, правата върху горски територии и земеделските земи, културните ценности, националната сигурност, отбраната на страната и обществения ред.

/3/ В случай на продажба на добитите количества подземни богатства за технологични изпитвания, титулярят е длъжен в 7-дневен срок от датата на продажбата да уведоми министъра на икономиката, енергетиката и туризма за стойността на реализираната сделка и да внесе получената по сделката сума по сметка на МИЕТ, посочена допълнително от министъра.

ПРАВА И ЗАДЪЛЖЕНИЯ НА МИНИСТЪРА НА ИКОНОМИКАТА.

ЕНЕРГЕТИКАТА И ТУРИЗМА

Чл.7/1/ **Основни права на Министъра**:

1. да получи доклада по чл.6, ал.2, т. 9 в посочения срок;
2. право на съсобственост върху геоложката и техническа документация и информация, получена в резултат на дейността по търсене и проучване в площта за срока на действие на разрешението;
3. да спре действието на този договор по реда на чл.68 от ЗПБ, когато титулярят извършва дейности, които са в противоречие с действащото законодателство или нарушават условията на договора;
4. да прекрати действието на разрешението и настоящия договор в случай, че титулярят на разрешението не преустанови дейностите по т.3, които противоречат на законодателството и условията на договора;
5. да получава дължимите такси за площ, както и неустойки и лихви, предвидени в договора в случай, че титулярят на разрешението не изпълнява задълженията си по настоящия договор;
6. да получава достъп до площта във връзка с осъществяване на контрола по изпълнение на настоящия договор;
7. да взема контролни проби.

/2/ Основни задължения на Министъра:

1. да осъществява контрол по изпълнение на договорните задължения на титуляряна разрешението;
2. да оказва съдействие на титуляря на разрешението за упражняване на правата му и изпълнение на задълженията му по настоящия договор;
3. да не предоставя права на трети лица за търсене и проучване на метални полезни изкопаеми в площта по чл.1 от договора;
4. в случай на спиране на действието на Разрешението да уведоми писмено титуляря на разрешението за причините за това и да му определи подходящ срок за отстраняване на причините за спирането съгласно чл.68, ал.2 от ЗПБ.

ФИНАНСОВИ ЗАДЪЛЖЕНИЯ

Чл .8./1/ Титулярят на разрешението се задължава да заплаща годишна такса за площ в размер 100 лева на кв. км.

/2/ Таксата за първата година се внася в 30-дневен срок от влизане в сила на настоящия договор и е в размер 500 лева.

/3/ Дължимата такса за втората година е в размер на 500 лева и се заплаща предварително до края на месеца, предхождащ периода, за който се дължи.

/4/ Дължимата такса за третата година е в размер на 500 лева и се заплаща предварително до края на месеца, предхождащ периода, за който се дължи. Размерът на таксата се определя в зависимост от големината на площта по чл.1, ал.2 и съгласно чл.8, ал.1 на настоящия договор.

/5/ Таксата по предходната алинея се заплаща по банков път по сметка на МИЕТ в БНБ:

IBAN - BG79 BNBG 9661 3000 1026 01
BIC код на БНБ за плащания в лева - BNBGBGSD
SWIFT код на БНБ за плащания във валута – BNBGBGSF

/6/Титулярът на разрешението следва да представи документ за платената такса в тридневен срок от заплащането на таксата.

/7/ Размерът на таксата по ал. 1 се променя с допълнително споразумение към този договор при промяна на законодателството, уреждащо реда за нейното определяне.

ВИД И РАЗМЕР НА ГАРАНЦИИТЕ ЗА ИЗПЪЛНЕНИЕ НА ЗАДЪЛЖЕНИЯТА ПО ДОГОВОРА

Чл.9/1/ За срока на действие на разрешението титулярят на разрешението се задължава да представя на министъра на икономиката, енергетиката и туризма неотменими банкови гаранции, обезпечаващи изпълнението на задълженията му по договора, както следва:

1. банкова гаранция, обезпечаваща изпълнението на задълженията по този договор, с изключение на задълженията по опазване на околната среда;

2. банкова гаранция, обезпечаваща изпълнението на дейностите по опазване на околната среда, в т.ч. и дейностите по одобрения проект за рекултивация на засегнатите земи в геологопроучвателния обект, съгласно чл. 84 от ЗПБ.

/2/ Банковата гаранция по чл.9, ал.1, т.1 за първата година от настоящия договор е в размер на **4 500 (четири хиляди и петстотин)** щатски долара; представляващи 10 на сто от стойността на заложените в работната програма геологопроучвателни работи за първата година и съгласно чл.84 от ЗПБ се предоставя до един месец от влизане в сила на настоящия договор. Банковата гаранция е със срок на валидност един месец след изтичане срока на първата година. Банковата гаранция по чл.9, ал.1, т.1 за втората година от настоящия договор е в размер на **41 650 (четиридесет и една хиляди шестстотин и петдесет)** щатски долара, съгласно чл.84 от ЗПБ и се представя до един месец след изтичане срока на първата година от настоящия договор. Банковата гаранция е със срок на валидност един месец след изтичане срока на втората година. Банковата гаранция по чл.9, ал.1, т.1 за третата година от настоящия договор е в размер на **2 350 (две хиляди триста и петдесет)** щатски долара, съгласно чл.84 от ЗПБ и се представя до един месец след изтичане срока на втората година от настоящия договор. Банковата гаранция е със срок на валидност шест месеца след изтичане срока на настоящия договор.

/3/ Банковата гаранция по чл.9, ал.1, т.2 е в размер на предвидените в работната програма – Приложение №3 - средства за извършване на мероприятия по опазване на околната среда - **15 000/петнадесет хиляди/ щатски долара**, в т.ч. и дейностите по одобрения проект за рекултивация на засегнатите земи в геологопроучвателния обект, съгласно чл.84 от ЗПБ - се представя до един месец от влизане в сила на настоящия договор. Банковата гаранция е със срок на валидност шест месеца след изтичане срока на настоящия договор. Извършването на дейностите по рекултивация се удостоверява с протокол, издаден от компетентни органи на МИЕТ.

/4/ Банковата гаранция по предходната алинея се освобождава:

1. след реализиране от страна на титуляря на предвидените в проекта по чл.6, ал.2, т.8 мероприятия, удостоверено с протокола по предходната алинея;

2. към момента на изтичане срока на разрешението и договора, когато титулярят докаже, че засегнатите земи са част от площта на заявеното търговско откритие.

Чл.10 /1/ При прекратяване на договора за проучване, когато има неизпълнени действия по рекултивация, банковата гаранция по чл.9, ал.1, т.2 се прехвърля изцяло на Министерството на икономиката, енергетиката и туризма и се използва за изпълнение на дейностите, предвидени в проекта по чл.6, ал.2, т.8 от този договор.

/2/ Когато към датата на прекратяване на договора размерът на гаранцията не покрива изцяло фактическата стойност на необходимите средства за изпълнение на дейностите по рекултивация, разликата до пълния размер на необходимата сума е за сметка на титуляря.

/3/ Когато към датата на прекратяване на договора размерът на гаранцията превишава фактическата стойност на необходимите за изпълнение на дейностите по рекултивация средства, след тяхното приключване, разликата в повече се освобождава в полза на титуляря.

/4/ В случай на откриване на производство по несъстоятелност спрямо титуляря на разрешението, банковата гаранция не може да служи за попълване на масата на несъстоятелността и не може да е предмет на принудително изпълнение.

ОТГОВОРНОСТ ЗА НЕИЗПЪЛНЕНИЕ

Чл.11. При неизпълнение на задължението за плащане на такса за площ, съгласно чл.6, ал.2, т. 11 и чл.8 от този договор, титулярят на разрешението дължи реално изпълнение и законната лихва за срока на забавата.

Чл.12./1/ При неизпълнение на всяко от задълженията по чл.6, ал.2 - т. 6, т. 8, т. 9 титулярят дължи реално изпълнение и неустойка за периода на неизпълнение в размер 50 лева на ден за всяко едно, но не повече от **53 000 щатски долара** - 10 на сто от стойността на работната програма /Приложение №3/.

/2/ При неизпълнение на всяко от задълженията по чл.6, ал.2, т.7, т.13 – 17 и т.19 – 29 включително, титулярят дължи реално изпълнение и неустойка за всяко едно в размер на 50 лв. на ден, но не повече от 26 500/двадесет и шест хиляди и петстотин/ щатски долара, представляващи 5 на сто от стойността на работната програма.

/3/ При забавено изпълнение с повече от 30 дни на всяко от задълженията по чл.9, ал.1 от настоящия договор, титулярят дължи реално изпълнение и неустойка в размер 13 250/тринадесет хиляди двеста и петдесет/ щатски долара. В случай на неизпълнение на някое от задълженията по чл.9, ал.1 за съответната година, както и при неизпълнение на някое от задълженията по чл.6, ал.2, т.1, т.3, т.4 и т.8 от договора, министъра на икономиката, енергетиката и туризма може да прекрати едностранно настоящия договор.

/4/ При неизпълнение на задължението по чл.6, ал.2, т.18 от договора и в случай, че не е налице хипотезата на чл.9, ал.4, т.2, титулярят на разрешението дължи неустойка в размер на средствата, необходими за осъществяване на дейностите по рекултивация.

Чл.13./1/ При виновно неизпълнение на едно или няколко основни задължения по този договор, както и на условия по договора, продължаващо повече от 3 месеца, освен правото да получи неустойките и лихвите по предходните разпоредби, министърът има право да прекрати едностранно този договор с едномесечно писмено предизвестие, след като е дал подходящ срок за изпълнение на титуляря и той не е отстранил неизпълнението в указания срок.

/2/ При виновно неизпълнение на едно или няколко основно задължения изправната страна има право да прекрати едностранно този договор с едномесечно писмено предизвестие, след като е дала подходящ срок за изпълнение на неизправната страна и последната не е отстранила неизпълнението в указания срок.

КОНТРОЛ ПО ИЗПЪЛНЕНИЕ НА ДОГОВОРА

Чл.14. Цялостният контрол по изпълнението на договора се осъществява от министъра на икономиката, енергетиката и туризма, съвместно с компетентните държавни контролни органи, на които задължително се осигурява достъп до обекта по чл.1 от договора и се предоставят съответните документи и информация.

Чл.15. При осъществяване на контролните си функции министърът има право:

1. да изисква от титуляря на Разрешението да му бъдат предоставени документи и информация, свързани с изпълнението на този договор;

2. на достъп до площта по договора чрез свои упълномощени представители.

УСЛОВИЯ И РЕД ЗА СПИРАНЕ И ПРЕКРАТЯВАНЕ НА ДОГОВОРА

Чл.16./1/ Страната по договора, която е в невъзможност да изпълни свое задължение, в резултат на непреодолима сила (форс мажор) или при настъпване на други обстоятелства, които правят изпълнението на нейните права и задължения обективно невъзможно, уведомява писмено другата страна в 3-дневен срок от настъпване на форсмажорното събитие (другото обстоятелство) за характера на събитието (обстоятелството), датата на неговото настъпване и възможните последствия за изпълнението на договора. Уведомлението се подкрепя с писмени доказателства за настъпването на непреодолимата сила (обстоятелството). При неуведомяване в горепосочения срок, страната дължи обезщетение за настъпилите от това вреди.

/2/ Докато трае непреодолимата сила или другото обстоятелство изпълнението на засегнатите задължения и свързаните с тях насрещни задължения се спира. Ако непреодолимата сила или другото обстоятелство води до невъзможност за осъществяване

на проучването на подземни богатства по чл. 1 от договора, действието на целия договор за проучване се спира. За периода от спирането до възобновяване на дейността, страните уреждат отношенията си с допълнително писмено споразумение. Спирането на договора води и до спиране на срока, за който е предоставено разрешението.

/3/ При продължаване на форсмажорните обстоятелства или другите обстоятелства повече от една година след спирането, договорът може да бъде прекратен едностранно от всяка от страните с тримесечно писмено предизвестие.

/4/ Страната, която е била засегната от непреодолимата сила или настъпването на други обстоятелства, които правят изпълнението на нейните права и задължения обективно невъзможно е длъжна да уведоми писмено другата страна относно отпадането на форсмажорните обстоятелства или другите обстоятелства, като посочи датата, от която изпълнението на засегнатите задължения и свързаните с тях насрещни задължения се възобновява. Уведомлението следва да бъде извършено не по-късно от пет работни дни от отпадането на невъзможността за изпълнение.

Чл.17./1/ При възникнала необходимост от изготвяне на оценка за съвместимостта по чл.31 от Закона за биологичното разнообразие в хипотезата на чл.6, ал.2, т.10, действието на договора се спира по искане на титуляря до произнасяне на компетентният орган по чл.8 от Наредбата за условията и реда за извършване на оценка за съвместимостта на планове, програми, проекти и инвестиционни предложения с предмета и целите на опазване на защитените зони. В този случай страните сключват допълнително споразумение към настоящия договор.

/2/ Министърът на икономиката, енергетиката и туризма има право да спре действието на разрешението за проучване, когато титуляря извършва дейности, които са в противоречие с действащото законодателство или нарушават условията на сключения договор.

/3/ В случай на спиране по предходната алинея министърът уведомява писмено титуляря на разрешението за причините и му определя срок, който не може да бъде по-кратък от 30 дни за съобразяване с условията на договора. За периода на спиране титулярят няма право да упражнява правата си по договора. Титулярят няма право да търси обезщетения за пропуснати ползи за съответния период на спиране.

/4/ Действието на разрешението се подновява, ако титулярят отстрани причините в срока по предходната алинея.

/5/ Спирането по ал.2 не удължава срока на договора и на разрешението.

Чл.18./1/ Настоящият договор се прекратява в следните случаи:

1. с изтичане на срока на действие на договора;

2. при обективна невъзможност за осъществяване на дейностите по предоставеното разрешение;

3. при влязло в сила решение за обявяване в несъстоятелност на титуляря на разрешението;

4. по силата на съдебно решение;

5. по взаимно съгласие;

6. при прекратяване на юридическото лице – титуляр на разрешението, освен ако министърът даде съгласие договорът да бъде продължен с правоприемник;

7. при възникване на опасност за националната сигурност и отбраната на страната, за околната среда, за безопасността и здравето на населението, както и от разрушаване или увреждане на културни ценности;

8. в случай, че титулярят на разрешението не спазва изискванията за опазване на земните недра и рационалното използване на подземните богатства, за опазване на околната среда и рекултивация на нарушените терени.

9. едностранно от министъра:

а) когато действието на разрешението е било спряно и титулярят на разрешението не е отстранил причините в срока по чл.17, ал.3;

б) при констатиран добив на подземни богатства за технологични проби и за технологични изследвания в количества над определените в работните проекти или при неизпълнение на задължението по чл.6, ал.3 от договора.

в) при условията на чл. 12, ал.3, изречение второ и чл.13, ал.1 и ал.2;

10. едностранно от титуляря на разрешението:

а) при предсрочно изпълнение на работната програма и представен и одобрен от министъра окончателен геоложки доклад;

6) при наличието на отрицателни геоложки резултати, доказани с геоложкия отчет, съгласно които титулярят няма интерес от продължаване на проучването в площта по чл.1.

/2/ Във всички случаи на прекратяване на договора (извън хипотезата на чл.9, ал.4, т.2) титулярят на разрешението е задължен да извърши пълна рекултивация на нарушените в резултат на дейностите по разрешението земи.

НАЧИНИ ЗА УРЕЖДАНЕ НА СПОРОВЕ МЕЖДУ СТРАНИТЕ. ПРИЛОЖИМО ПРАВО

Чл.19.Всички спорове, възникнали между страните се решават по взаимно писмено съгласие между тях.

Чл.20./1/ Възникнали разногласия или спорове по технически въпроси могат да бъдат отнесени за решаване от независими експерти, определени от страните по договора, както следва: по един, посочен от всяка страна и трети, избран по взаимно съгласие между двете страни.

/2/ Решенията по предходната алинея се вземат с обикновено мнозинство.

Чл.21.Всички спорове, породени от този договор или отнасящи се до него, включително споровете, породени или отнасящи се до неговото тълкуване, действителност, изпълнение или прекратяване, които не могат да бъдат уредени по взаимно съгласие на страните, ще бъдат отнасяни за разрешаване пред компетентния български съд в съответствие с българското законодателство.

ДРУГИ УСЛОВИЯ

Чл.22. Всички съобщения между страните във връзка с изпълнението на Договора ще се извършват в писмена форма.

Чл.23. Съобщенията се изпращат с обратна разписка по пощата и за дата на изпращането се счита датата на пощенското клеймо на отправната пощенска станция или по телефакс.

Чл.24. Съобщенията ще се считат за получени на следните адреси:

МИНИСТЕРСТВО НА ИКОНОМИКАТА, ЕНЕРГЕТИКАТА И ТУРИЗМА
гр. София,
ул."Триадица" № 8
тел.: 9263 205/279; 9263 191

"ЧЕЛОПЕЧ МАЙНИНГ" ЕАД
с. Челопеч 2087,
община Челопеч,
област София

Чл.25. При промяна в данните, посочени в чл.24 всяка от страните е длъжна да уведоми другата страна в тридневен срок от настъпване на промяната.

Чл.26. В случай на неизпълнение на задължението по предходния член, съобщение, изпратено на стария адрес или телефакс ще се счита за изпратено по надлежния ред.

Чл.27. Всички документи при или по повод изпълнението на настоящия договор се съставят на български език.

Чл.28. За неуредените в договора случаи се прилагат разпоредбите на действащото българско гражданско законодателство.

Чл.29. Изменения и допълнения в настоящия договор се правят по взаимно писмено съгласие на страните чрез подписване на допълнителни споразумения.

ДОПЪЛНИТЕЛНИ РАЗПОРЕДБИ

Чл.30. Термините, използвани в текста на настоящия договор ще се разбират и тълкуват, както следва:

1. **НОРМАТИВНА УРЕДБА -** действащото в страната българско законодателство;

2. **ФОРСМАЖОРНИ ОБСТОЯТЕЛСТВА -** непредвидено или непредотвратимо събитие от извънреден характер, възникнало след влизане в сила на договора, включително природни бедствия, пожар, епидемия, наводнение, буря, земетресение, неблагоприятни атмосферни условия, стихийни бедствия, враждебни действия или условия, възникващи от или по причина на война или активни враждебни действия (обявени или необявени), граждански безредици, въстания, стачки, бунтове, локаути, действия или бездействия на компетентните административни органи, извършени в нарушение на действащото законодателство, когато нарушението е установено по съдебен ред и др.

3. **ТРЕТИ ЛИЦА –** не се считат за трети лица подизпълнителите по този договор, както и експерти на титуляря на разрешението.

4. **ТИТУЛЯР НА РАЗРЕШЕНИЕ** – „ЧЕЛОПЕЧ МАЙНИНГ" ЕАД

5. **ГОДИНА** – периодът от датата, на която влиза в сила договора, до същата дата на следващата календарна година.

ЗАКЛЮЧИТЕЛНИ РАЗПОРЕДБИ

Чл.31. Договорът заедно с всички приложения към него е изготвен в два еднообразни екземпляра на български език – един за **"ЧЕЛОПЕЧ МАЙНИНГ" ЕАД,** с. Челопеч и един за министъра на икономиката, енергетиката и туризма.

Чл.32. Всеки екземпляр от този договор съдържа 12 /дванадесет/ страници и три броя приложения към него, надлежно подписани от всяка от страните.

Неразделна част от настоящия договор са следните приложения:
Приложение №1 - Схема на площ "Света Петка";
Приложение №2 – Списък с координатите на граничните точки в координатна система "1970 г.";
Приложение №3 - Работна програма за проучване в площ "Света Петка".

МИНИСТЪР НА ИКОНОМИКАТА, ЕНЕРГЕТИКАТА И ТУРИЗМА

ДЕЛЯН ДОБРЕВ

.....

ЗА „ЧЕЛОПЕЧ МАЙНИНГ" ЕАД

НИКОЛАЙ ХРИСТОВ

.....

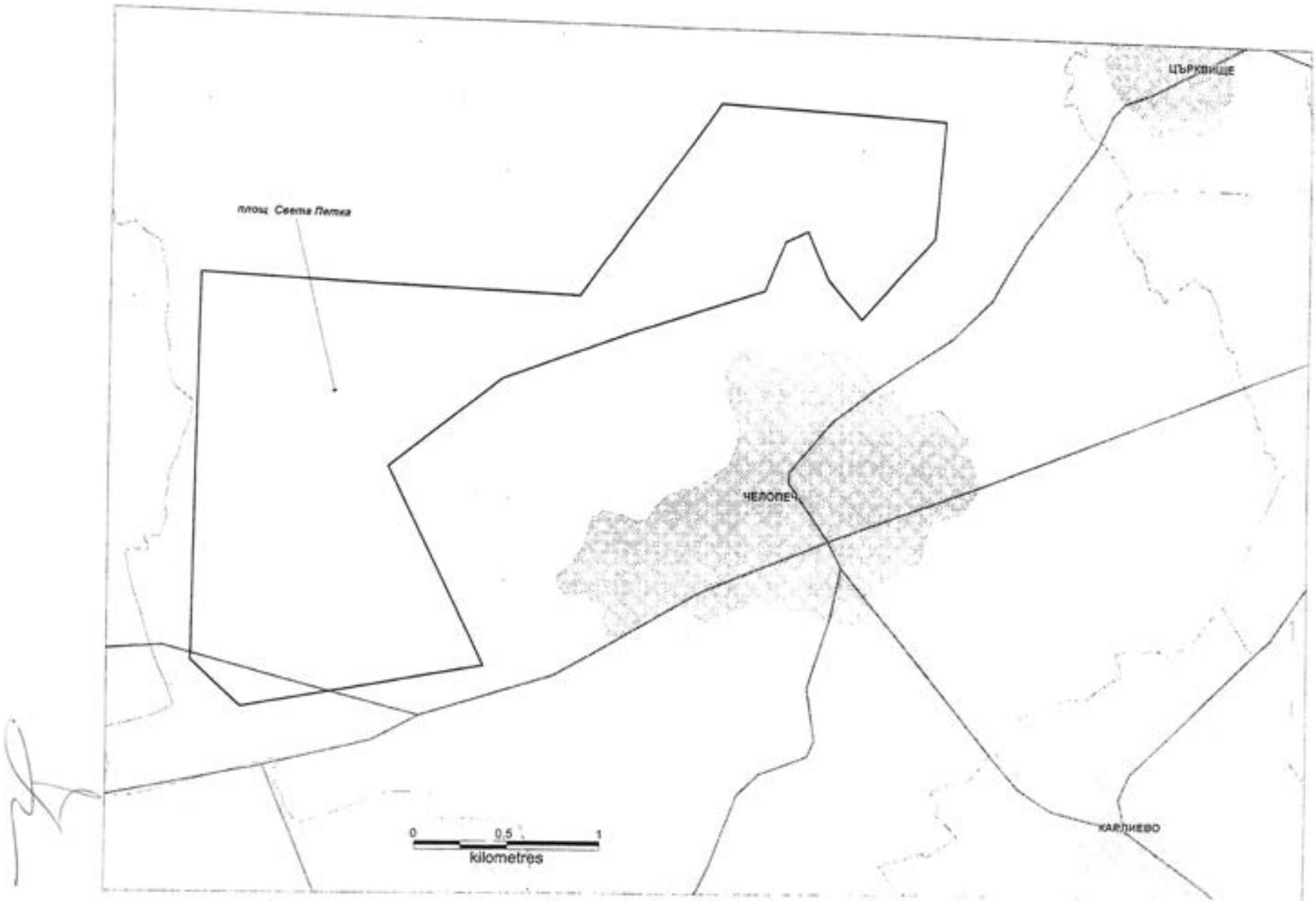
ЦЪРКВИЩЕ
площ Света Петка
ЧЕЛОПЕЧ
КАРЛИЕВО
0
0.5
1
kilometres

Координатен регистър на граничните точки, описв
Петка"

Координатна система 1970 г.

No	X [m]	Y [m]
1	4605097	8557603
2	4605111	8559656
3	4606203	8560359
4	4606196	8561577
5	4605553	8561555
6	4605080	8561183
7	4605286	8560988
8	4605543	8560863
9	4605482	8560746
10	4605205	8560648
11	4604947	8559987
12	4604638	8559262
13	4604137	8558677
14	4603106	8559238
15	4602826	8557939
16	4603054	8557655

РЕПУБЛИКА БЪЛГАРИЯ
Министър на икономиката,енергетиката и туризма

Р А З Р Е Ш Е Н И Е № 285
от ..03..09... 2012 г.

за търсене и проучване на метални полезни изкопаеми, подземни богатства по чл.2, ал.1, т.1 от Закона за подземните богатства в площ **„СВЕТА ПЕТКА"**, разположена в землището на с.Челопеч, община Челопеч, област София.

На основание чл.53, ал.4, във връзка с чл.7, ал.2, т.7, чл.39, ал.1, т.3 и чл.5, т.1 на Закона за подземните богатства и Протоколно решение по т. 23 от Протокол № 31 от заседанието на Министерския съвет на 22 август 2012 г.,

Р А З Р Е Ш А В А М:

На **„ЧЕЛОПЕЧ МАЙНИНГ" ЕАД,** с.Челопеч, ЕИК 122003576, дружество регистрирано по фирмено дело 5164/1991 г. на СОС, със седалище и адрес на управление: 2087 с.Челопеч, Софийска област, титуляр на разрешението, да извърши за своя сметка търсене и проучване на метални полезни изкопаеми, подземни богатства по чл.2, ал.1, т.1 от Закона за подземните богатства в площ „СВЕТА ПЕТКА", разположена в землището на с.Челопеч, община Челопеч, област София, при следните условия:

1. Срокът на разрешението е 3 (три) години.
2. Размерът на площта е 4,8 (четири цяло и осем десети) кв.км.
3. Границите на площта са определени с координати на граничните точки съгласно Приложение 1.
4. Условията за осъществяване на дейностите по проучване, както правата и задълженията на титуляря се определят в договора за търсене и проучване.
5. Видовете и обемите на геологопроучвателните работи, както и добивът за технологични изпитания се определят в работната програма и договора за търсене и проучване.

6. Разрешението може да бъде обжалвано пред Върховния административен съд в 14-дневен срок от обнародването му в Държавен вестник.
7. Разрешението влиза в сила от датата на влизане в сила на договора за търсене и проучване с титуляря.
8. Контролът по изпълнението на разрешението и на сключения договор се осъществява от министъра на икономиката, енергетиката и туризма.

МИНИСТЪР
НА ИКОНОМИКАТА,
ЕНЕРГЕТИКАТА И ТУРИЗМА:

ДЕЛЯН ДОБРЕВ

Приложение 1 към т.3

Координатен регистър

на граничните точки, определящи границите на площ „СВЕТА ПЕТКА", разположена в землището на с.Челопеч, община Челопеч, област София

/Координатна система 1970 г./

No	X [m]	Y [m]
1.	4605097	8557603
2.	4605111	8559656
3.	4606203	8560359
4.	4606196	8561577
5.	4605553	8561555
6.	4605080	8561183
7.	4605286	8560989
8.	4605379	8560946
9.	4605544	8560863
10.	4605482	8560746
11.	4605205	8560648
12.	4604947	8559987
13.	4604638	8559262
14.	4604137	8558677
15.	4603106	8559238
16.	4602826	8557939
17.	4603054	8557655

ПРИЕМО – ПРЕДАВАТЕЛЕН ПРОТОКОЛ

Днес 29.01.2013 година, в сградата на Министерство на икономиката, енергетиката и туризма на ул. „Триадица", № 8

НИКОЛАЙ ХРИСТОВ, в качеството си на представител на „ЧЕЛОПЕЧ МАЙНИНГ„ ЕАД

На основание Разрешение № 285/03.09.2012 година на министъра на икономиката, енергетиката и туризма, с настоящия протокол получи от Вероника Паунова, младши експерт, отдел „Разрешения", дирекция „ПРК", оригинален екземпляр от договор за търсене и проучване на метални полезни изкопаеми в площ "Света Петка", разположена в землището на село Челопеч, община Челопеч, област София.

Приел:

Николай Христов

Предал:

Вероника Паунова

ЧМ/СНМ-021#5/12.11.2021

ДОПЪЛНИТЕЛНО СПОРАЗУМЕНИЕ № 5

към

Договор за търсене и проучване на метални полезни изкопаеми, подземни богатства по чл. 2, ал. 1, т. 1 от Закона за подземните богатства в площ „Света Петка", разположена в землището на село Челопеч, община Челопеч, област София, изменен и допълнен с Допълнително споразумение № 1 от 30.05.2014 г., Допълнително споразумение № 2 от 03.11.2016 г., Допълнително споразумение № 3 от 30.11.2018 г. и Допълнително споразумение № 4 от 24.07.2019 г.

Днес, 10 11 2021 г. /десети ноември две хиляди двадесет и първа година/, в гр. София, в Министерство на енергетиката, на основание:

- чл. 31, ал. 5 и чл. 32, ал. 2 от Закона за подземните богатства (ЗПБ),
- чл. 2, ал. 7 и чл. 6, ал. 1, т. 3 от Договор за търсене и проучване на метални полезни изкопаеми, подземни богатства по чл. 2, ал. 1, т. 1 от Закона за подземните богатства в площ „Света Петка", разположена в землището на село Челопеч, община Челопеч, област София, изменен и допълнен с Допълнително споразумение № 1 от 30.05.2014 г., Допълнително споразумение № 2 от 03.11.2016 г., Допълнително споразумение № 3 от 30.11.2018 г. и Допълнително споразумение № 4 от 24.07.2019 г., наричан за краткост **„ДОГОВОРЪТ"**,
- заявление вх. № Е-26-Д-221/10.09.2020г. на МЕ от „Дънди Прешъс Металс Челопеч" ЕАД, с. Челопеч, за регистриране на геоложко откритие „Света Петка", и издадено Удостоверение за геоложко откритие № 21 от 27 януари 2021 г., и
- заявление вх. № Е-26-Д-248/10.09.2020 г. на МЕ от „Дънди Прешъс Металс Челопеч" ЕАД, с. Челопеч, с искания по чл. 31, ал. 5 и чл. 32, ал. 2 от ЗПБ, уточнено със заявление вх. № Е-26-Д-248/22.12.2020 г. на МЕ,
- с цел цялостна оценка от титуляря на геоложкото откритие, между:

СТРАНИТЕ

1. МИНИСТЪРА НА ЕНЕРГЕТИКАТА – АНДРЕЙ ЖИВКОВ, в качеството си на орган по чл. 7, ал. 2, т. 7 и т. 9 от Закона за подземните богатства

И

2. "ДЪНДИ ПРЕШЪС МЕТАЛС ЧЕЛОПЕЧ" ЕАД, с. Челопеч, с ЕИК 122003576, със седалище и адрес на управление с. Челопеч 2087, представлявано от **ИЛИЯ ГЪРКОВ** – изпълнителен директор, наричано за краткост **„ТИТУЛЯР НА РАЗРЕШЕНИЕТО"**,

СЕ СКЛЮЧИ НАСТОЯЩОТО ДОПЪЛНИТЕЛНО СПОРАЗУМЕНИЕ ЗА СЛЕДНОТО:

I. СРОК

Чл. 1. (1) Срокът на **ДОГОВОРА** се удължава с 1 /една/ година, считано от датата на влизане в сила на настоящото допълнително споразумение (09.02.2021 г.).

(2) Срокът по ал. 1 не тече през времето:

1. от датата на изтичане на срока на ДОГОВОРА, така както е удължен с Допълнително споразумение № 3 от 30.11.2018 г. и при отчитане на срока на спиране на действието му съгласно Допълнително споразумение № 4 от 24.07.2019 г. – 09.02.2021 г. до датата на подписване на настоящото допълнително споразумение;
2. до приключване на процедурите по чл. 2, ал. 2 или Глава втора от Наредбата за условията и реда за извършване на оценка за съвместимостта на планове, програми, проекти и инвестиционни предложения с предмета и целите на опазване на защитени зони (обн. ДВ, бр. 73 от 2007г.) за цялостния работен проект за търсене и проучване за срока на удължението;
3. до издаване на съгласувателно писмо от „ВиК" ЕООД, гр. София за цялостния работен проект за търсене и проучване за срока на удължението;
4. до издаване на съгласувателно писмо от министъра на енергетиката за цялостния работен проект за търсене и проучване за срока на удължението;
5. до издаване на съгласувателно писмо от Агенция „Пътна инфраструктура" за цялостния работен проект за търсене и проучване за срока на удължението.

II. ПРЕДМЕТ

Чл. 2. Към датата на влизане в сила на настоящото допълнително споразумение, размерът на площ „Света Петка" е **4,61 кв. км**. и се определя с координатите на граничните точки с номера от 1 до 38 съгласно схема (Приложение № 1) и координатен регистър в координатна система „БГС 2005" и в координатна система „1970г." (Приложение № 2), представляващи неразделна част от настоящото допълнително споразумение.

Чл. 3. (1) За срока на удължението, титулярят на разрешението "ДЪНДИ ПРЕШЪС МЕТАЛС ЧЕЛОПЕЧ" ЕАД, с. Челопеч, се задължава да извърши търсещо-

проучвателни дейности, определени по видове и обеми съгласно работна програма (Приложение № 3).

(2) Търсещо-проучвателните дейности по ал. 1 да бъдат извършени при спазване на условията съгласно писмо с изх. № 04-00-433/12.10.2021 г. на Министерство на околната среда и водите (Приложение № 4).

(3) Реализирането на търсещо-проучвателните дейности по ал. 1 по никакъв начин да не засяга недвижимите културни ценности, индивидуализирани в писмо с изх. № 04-16-22/21.04.2021 г. на Министерство на културата (Приложение № 5). За целта титулярят на разрешението следва да съгласува дейностите си с НАИМ – БАН, чиито специалисти са извършили регистрацията.

(4) Търсещо-проучвателните дейности по ал. 1 да бъдат извършени при спазване на условията съгласно писмо с изх. № 04-22-61/09.06.2021 г. на Агенция „Пътна инфраструктура" (Приложение № 6).

(5) Реализирането на проучвателните дейности по ал. 1 следва да се осъществи след:

1. съгласуване от министъра на енергетиката на цялостния работен проект за проучване за срока на удължението;

2. приключване на процедурите по чл. 2, ал. 2 или Глава втора от Наредбата за условията и реда за извършване на оценка за съвместимостта на планове, програми, проекти и инвестиционни предложения с предмета и целите на опазване на защитени зони (обн. ДВ, бр. 73 от 2007г.) за цялостния работен проект за проучване;

3. съгласуване от „ВиК" ЕООД, гр. София на цялостния работен проект за проучване за срока на удължението;

4. съгласуване на цялостния работен проект за проучване за срока на удължението с Агенция „Пътна инфраструктура".

(6) Титулярят се задължава в срок до 30 (тридесет) дни от подписване на настоящото допълнително споразумение да изготви и представи пред компетентния орган по опазване на околната среда, пред „ВиК" ЕООД, гр. София и Областно пътно управление София (с копие до АПИ-ЦА) цялостен работен проект за проучване за срока на удължението, за което представя в Министерството на енергетиката копия от писмата, с които проектът е внесен.

(7) Титулярят се задължава в срок до 30 (тридесет) дни от приключване на процедурите по ал. 5, т. 2, 3 и 4, да представи цялостния работен проект за проучване за срока на удължението, на министъра на енергетиката за съгласуване. Проектът включва подробни данни и разчети за техническите и технологичните решения, обема на геологопроучвателните, миннодобивните и преработвателните дейности, дейностите по консервация, техническа ликвидация и рекултивация, размера на необходимите инвестиции, мерките за опазване на земните недра, околната среда, безопасността и здравето на населението, към който се прилага

като раздел или самостоятелен проект, работен проект за ликвидация или консервация на геологопроучвателните обекти и за рекултивация на засегнатите земи за периода. След съгласуването му от министъра на енергетиката, проектът става неразделна част от настоящото допълнително споразумение.

(8) Титулярят на разрешението следва да изготви съгласно изискванията на Наредбата за геолого-техническата документация на проучвателните и миннодобивните обекти, приета с ПМС № 223 от 1999 г. (обн. ДВ. бр. 108 от 1999 г.) и представи на министъра на енергетиката окончателен доклад (отчет) за изпълнение на дейностите по ал. 1, в срок до един месец преди изтичане на срока на договора, така както е удължен с настоящото допълнително споразумение. Докладът следва да се представи в два екземпляра на хартиен носител и един на електронен носител. За представяне на цифровия аналог на текста, текстовите приложения и графичните изображения да се ползват формати: MS Word, MS Excel, DBF, MDB, JPEG, BMP, PDF. За представянето на пространствените данни да се ползват формати: ESRI Shape; MapInfo mif; AutoDesk dxf. При наличен интерес от страна на титуляря и в случай на положителни резултати от дейностите по разрешението, титулярят следва заедно с окончателния доклад (отчет) да подаде заявление за търговско откритие съгласно изискванията на чл. 21, ал. 3 от ЗПБ.

Чл. 4. (1) За срока на удължението титулярят на разрешението се задължава да представя на министъра банкови гаранции при условията на чл. 9 от Договора.

(2) Банковата гаранция по чл. 9, ал. 2 от Договора е в размер на 10 на сто от стойността на работната програма за срока на удължението или 65 150 (шестдесет и пет хиляди сто и петдесет) щатски долара и се представя в срок до 1 месец от подписване на настоящото допълнително споразумение. Банковата гаранция е със срок на валидност 1 година от издаването ѝ. При изтичането на срока на валидност на гаранцията той се продължава или се представя нова банкова гаранция, така че гаранцията по чл. 9, ал. 2 от Договора да е валидна до един месец след изтичане на срока на удължението.

(3) Банковата гаранция по чл. 9, ал. 3 от Договора е в размер на предвидените в работната програма за срока на удължение на Договора, средства за извършване на мероприятия по опазване на околната среда, в т.ч. дейностите по одобрения работен проект за рекултивация на засегнатите земи в геологопроучвателния обект, съгласно чл. 84 от ЗПБ или 30 000 (тридесет хиляди) щатски долара. Гаранцията се представя на министъра в срок до 1 месец от подписване на настоящото допълнително споразумение. Банковата гаранция е със срок на валидност 1 година от издаването ѝ. При изтичането на срока на валидност на гаранцията той се продължава или се представя нова банкова гаранция, така че гаранцията по чл. 9, ал. 2 от Договора да е валидна до шест месеца след изтичане на срока на удължението.

(4) Промяна в размера и/или частично освобождаване на банковата гаранция по ал. 3 се извършва след приемане на извършените дейности по ликвидация или консервация на геологопроучвателния обект и рекултивация на засегнатите земи. Извършването на дейностите по ликвидация или консервация на геологопроучвателния обект и рекултивация на засегнатите земи се удостоверява след посещение на обекта и подписване на приемателен протокол от страните по настоящото допълнително споразумение. Протоколът задължително съдържа подробни мотиви за приемането или отказът да се приемат извършените дейности по ликвидация или консервация на обекта и рекултивация на засегнатите земи. При отказ от приемане на извършените дейности, назначената от министъра на енергетиката приемателна комисия, дава изрични указания относно необходимостта от допълнителни дейности и разумен срок за извършването им.

(5) Банковата гаранция по ал. 3 се освобождава изцяло:

1. след реализиране от страна на титуляря на предвидените мероприятия в цялостния работен проект за ликвидация или консервация на геологопроучвателния обект и за рекултивация на засегнатите земи, удостоверено с протокола по предходната алинея;

2. към момента на изтичане срока на разрешението и договора, когато титулярят докаже, че засегнатите земи са част от площта на заявеното търговско откритие.

Чл. 5. При пълно неизпълнение или неточно, включително забавено, изпълнение на някое от задълженията по чл. 5, титулярят дължи реално изпълнение и неустойка за забава в размер 0,5 на сто от стойността на съответната гаранцията за всеки просрочен ден, но не повече от стойността на съответната гаранция.

Чл. 6. (1) На основание чл. 2, ал. 2, т. 1 от Тарифата за таксите, които се събират в системата на Министерството на икономиката, енергетиката и туризма по Закона за подземните богатства, приета с Постановление № 284 на Министерския съвет от 2011 г., обн. ДВ, бр. 83 от 2011г., годишната такса площ е 250 лева на квадратен километър.

(2) Таксата за срока на удължението на договора се внася в 30-дневен срок от датата на подписване на настоящото допълнително споразумение и е в размер на 1 250 (хиляда двеста и петдесет) лева. Размерът на таксата се определя в зависимост от големината на площта и съгласно ал. 1.

III. ЗАКЛЮЧИТЕЛНИ РАЗПОРЕДБИ

Чл. 7. Настоящото допълнително споразумение № 5 представлява неразделна част от Договор за търсене и проучване на метални полезни изкопаеми, подземни богатства по чл. 2, ал. 1, т. 1 от Закона за подземните богатства в площ „Света

Петка", разположена в землището на село Челопеч, община Челопеч, област София, изменен и допълнен с Допълнително споразумение № 1 от 30.05.2014 г., Допълнително споразумение № 2 от 03.11.2016 г., Допълнително споразумение № 3 от 30.11.2018 г. и Допълнително споразумение № 4 от 24.07.2019 г., и влиза в сила от датата на изтичане на срока на ДОГОВОРА, така както е удължен с Допълнително споразумение № 3 от 30.11.2018 г. и при отчитане на срока на спиране на действието му съгласно Допълнително споразумение № 4 от 24.07.2019 г. – 09.02.2021 г.

Чл. 8. (1) Настоящото допълнително споразумение № 5 съдържа 6 (шест) страници и 6 (шест) приложения и е изготвено в три еднообразни екземпляра на български език – два за министъра на енергетиката и един за титуляря на разрешението.

(2) Всички останали клаузи от **ДОГОВОРА,** които не са изрично изменени с настоящото Допълнително споразумение, остават непроменени.

Неразделна част от Допълнително споразумение № 5 са следните приложения:

Приложение № 1 – Регистър с координатите на граничните точки в координатни системи „1970г." и „БГС 2005"

Приложение № 2 - Схема на площ „Света Петка";

Приложение № 3 – Работна програма за проучване на метални полезни изкопаеми в площ „Света Петка" за срока на удължението;

Приложение № 4 – Копие от писмо с изх. № 04-00-433/12.10.2021 г. на Министерство на околната среда и водите;

Приложение № 5 - Копие от писмо с изх. № 04-16-22/21.04.2021 г. на Министерство на културата;

Приложение № 6 - Копие от писмо с изх. № Е-04-22-61/09.06.2021 г. на Агенция „Пътна инфраструктура".

МИНИСТЪР НА ЕНЕРГЕТИКАТА

.....

АНДРЕЙ ЖИВКОВ

ЗА „ДЪНДИ ПРЕШЪС МЕТАЛС ЧЕЛОПЕЧ" ЕАД

.....

ИЛИЯ ГЪРКОВ
ИЗПЪЛНИТЕЛЕН ДИРЕКТОР

Приложение № 1

Регистър с координатите на граничните точки в координатни системи „1970г." и „БГС 2005"

Приложение 2
към Анекс 5

Координатен регистър на граничните точки, описващи площ "Света Петка"

Координатна система 1970 г.

No	X [m]	Y [m]
1	4605097.0	8557886.0
2	4605111.0	8559656.0
3	4606203.0	8560359.0
4	4606202.9	8560383.5
5	4606178.6	8560387.4
6	4606146.4	8560408.2
7	4606113.7	8560442.9
8	4606067.9	8560454.2
9	4606002.6	8560423.8
10	4605915.3	8560482.7
11	4605871.4	8560554.6
12	4605873.9	8560600.0
13	4605887.7	8560655.5
14	4605945.9	8560640.8
15	4605933.6	8560596.1
16	4605928.9	8560571.0
17	4605955.3	8560525.9
18	4606027.2	8560507.9
19	4606085.9	8560511.3
20	4606147.6	8560491.7
21	4606180.8	8560454.2
22	4606202.5	8560441.8
23	4606196.0	8561577.0
24	4605553.0	8561555.0
25	4605080.0	8561183.0
26	4605286.0	8560988.0
27	4605378.0	8560945.0
28	4605543.0	8560863.0
29	4605482.0	8560746.0
30	4605384.0	8560711.0
31	4605201.0	8560648.0

32	4604943.0	8559990.0
33	4604638.0	8559262.0
34	4604137.0	8558679.0
35	4603106.0	8559238.0
36	4602826.0	8557939.0
37	4603054.0	8557655.0
38	4604083.0	8557629.0

Координатен регистър на граничните точки, описващи площ "Света Петка"

Координатна система БГС 2005,
кадастрални

No	X [m]	Y [m]
1	4731466.6	380986.3
2	4731437.4	382756.0
3	4732511.7	383485.6
4	4732511.0	383510.0
5	4732486.6	383513.3
6	4732453.9	383533.3
7	4732420.4	383567.2
8	4732374.3	383577.4
9	4732309.8	383545.4
10	4732221.1	383602.1
11	4732175.5	383672.9
12	4732176.8	383718.4
13	4732189.3	383774.2
14	4732247.8	383760.9
15	4732236.6	383715.9
16	4732232.5	383690.7
17	4732260.0	383646.3
18	4732332.3	383630.1
19	4732390.9	383634.9
20	4732453.1	383616.8
21	4732487.2	383580.2
22	4732509.2	383568.3
23	4732474.8	384702.9
24	4731832.6	384665.1

25	4731368.9	384281.7
26	4731579.6	384091.8
27	4731672.7	384051.1
28	4731839.6	383973.2
29	4731781.5	383854.7
30	4731684.4	383817.3
31	4731503.0	383749.8
32	4731261.3	383085.8
33	4730974.3	382350.5
34	4730487.8	381755.5
35	4729443.5	382288.9
36	4729195.5	380983.5
37	4729430.4	380705.2
38	4730460.0	380704.5

Приложение № 2

Схема на коригирания контур на площ „Света Петка"

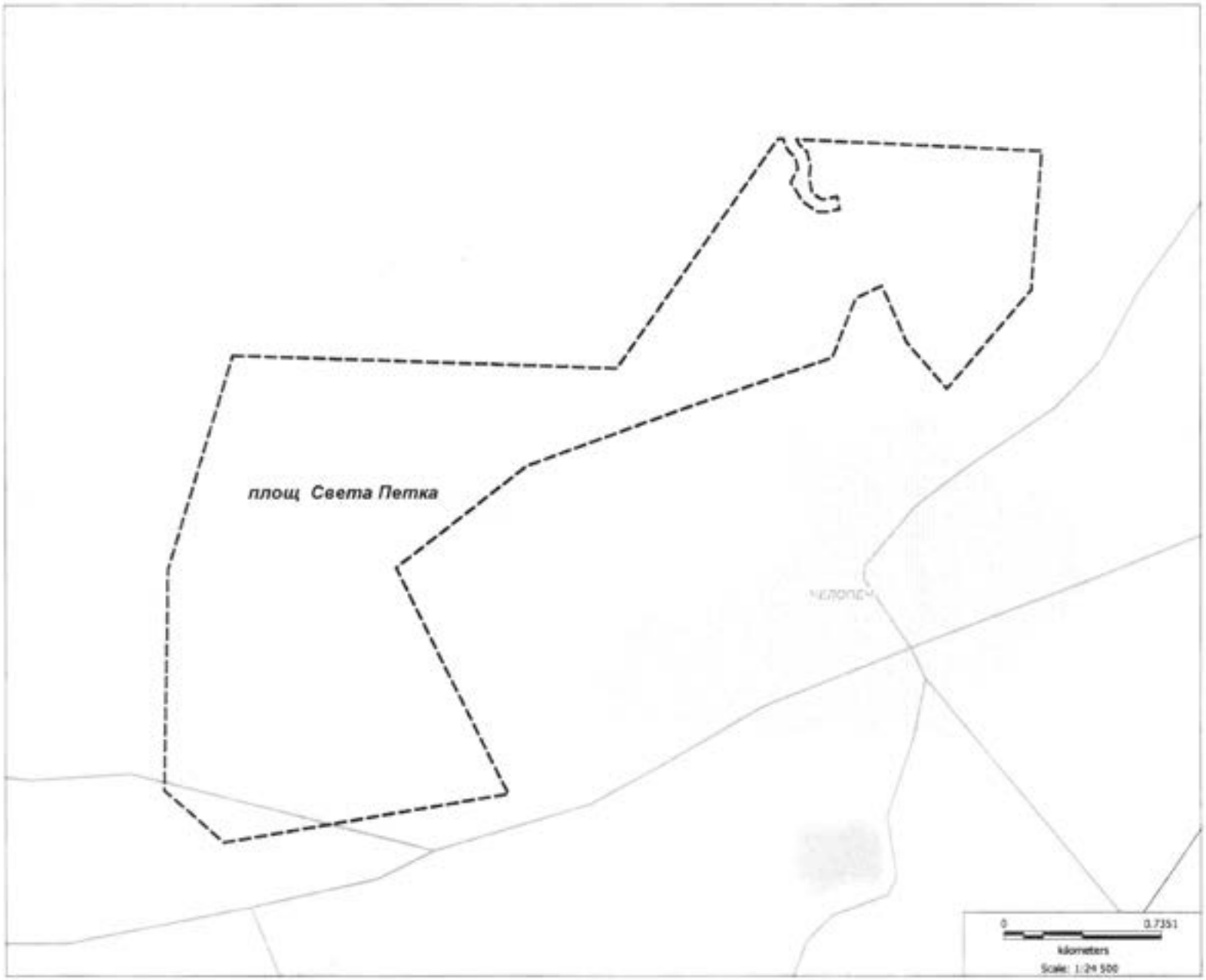
площ Света Петка
0
0.7351
kilometers
Scale: 1:24 500

Приложение № 3

Работна програма за търсене и проучване на метални полезни изкопаеми в площ „Света Петка", за периода 2021 – 2022 г.

Минимална Работна програма за изпълнение на геологопроучвателни работи, планирани за оценка на Геоложко откритие и следващо едногодишно удължение срока на Договор за търсене и проучване на метални полезни изкопаеми в проучвателна площ „Света Петка".

Дейност	Обем	Разход (щ.д.)
Изготвяне на работни проекти, отчети		
Изготвяне на цялостен/годишен работен проект	1 ч/м	1 000
Изготвяне на окончателен доклад	2 ч/м	2 000
Геофизични работи		
Наземна дълбочинна електрика / (MT/AMT/CSMT) – *в зависимост от необходимостта - избор или комбинация от методи за проследяване и оконтуряване на рудни тела*	4 л.км	15 000
Обработка на данни, моделиране и интерпретиране	2 ч/м	2 000
Сондажни работи		
Прокарване пътища, направа на сондажни площадки	2 ч/м	15 000
Диамантено ядково и/или насочено сондиране – вкл. геотехнически тествания	5 000 л.м	510 000
Контрол/описание/	5 000 л.м	10 000
Опробване/обработка, анализ и лабораторен контрол (Au, ICP)	3 000 бр.	45 000
Определяне на обемно тегло	500 бр.	1 500
Интерпретация	2 ч/м	2 000
Хидроложко и хидрогеоложко проучване		
Изготвяне на доклад	2ч/м	20 000
Металургични проби и флотационни тестове	2 бр.	5000
Технико-икономическа оценка за обоснованост от разработка		15 000
Проучване на аспектите и рекултивация на околната среда		
Рекултивация/зариване на сондажни площадки	0.6 ха	30 000
Други		
Административни разходи (офис разходи, счетоводни, юридически, застраховки, наеми и др.)		3 000
Разходи за транспорт (поддръжка, гориво и др.)		5 000
Общо		681 500

2 екземпляра

РЕПУБЛИКА БЪЛГАРИЯ

МИНИСТЕРСТВО НА ОКОЛНАТА СРЕДА И ВОДИТЕ

Изх. №04-00-433/12.10.2021 г.

ДО
Г-Н МИРОСЛАВ ДАМЯНОВ
ЗАМЕСТНИК-МИНИСТЪР НА ЕНЕРГЕТИКАТА

София 1000, ул. "Триадица" №
Регистрационен индекс и дата
Е-26-Д-248/12.10.2021 г.

На Ваш № Е-26-Д-248/29.06.2021 г.

Относно: *Откриване на производство за разширяване на площ „Света Петка", с. Челопеч, общ. Челопеч, обл. София, предоставена за търсене и проучване на подземни богатства – метални полезни изкопаеми*

УВАЖАЕМИ ГОСПОДИН ЗАМЕСТНИК-МИНИСТЪР,

Във връзка с Ваше писмо, изх. № Е-26-Д-248/29.06.2021 г., относно откриване на производство за разширяване на площ „Света Петка", с. Челопеч, общ. Челопеч, обл. София, предоставена за търсене и проучване на подземни богатства – метални полезни изкопаеми, след преглед и анализ на представената информация Ви уведомяваме следното:

Част от площ "Света Петка" **попада в границите на защитена зона (Натура 2000 място)**:

- в защитена зона **BG0001493 „Централен Балкан - буфер"**, определена за опазване на природните местообитания и дивата флора и фауна, обявена със Заповед № РД-272/31.03.2021 г. на МОСВ. (обн., ДВ, бр. 46/2021 г.).

По отношение на повърхностните води:

Определената за търсене и проучване площ попада на територията на 3 повърхностни водни тела, част от водосбора на р. Марица:

- BG3MA800R223 - р. Тополница и притоци от хвостохранилище Медет до яз. Тополница;
- BG3MA800R227 - р. Воздол;
- BG3MA800R171 - р. Бревинска, с. Челопеч ПБВ;

В района на предвидената площ за проучване попада водовземно съоръжение от повърхностни води, ползвано от „Водоснабдяване и Канализация" ЕООД, гр. София за питейно-битово водоснабдяване и учредена санитарно-охранителна зона около

водоизточника. Също така има и точка на заустване със собственик и ползвател община Челопеч.

Като Зона за защита на повърхностните води, предназначена за питейно-битово водоснабдяване в ПУРБ 2016-2021 г. е определена:

BG3DSWMA800R171 - р. Бревинска с. Челопеч ПБВ.

В Програмата от мерки към ПУРБ в Източнобеломорски район са заложени мерки, имащи отношение към предвижданата дейност:

- Предотвратяване на влошаването на състоянието на водите от проекти и дейности на етап инвестиционните предложения, с действие: Недопускане реализацията на инвестиционни предложения, водещи до негативна промяна на състоянието на водните тела" към Националния каталог от мерки (ПУРБ);
- Опазване на повърхностните води предназначени за питейно-битово водоснабдяване, с действие: Забрана за сечи, с изключение на санитарни и отгледни сечи, във водосбора на водохващания от повърхностни води, предназначени за питейно битово водоснабдяване.

По отношение на подземните води:

Площ „Света Петка" попада на територията на 3 подземни водни тела: BG3G000000Q001 - Порови води в Кватернер - Пирдоп - Златишка котловина, BG3G00000K2029 - Пукнатинни води - Г. Малинско - Панагюрски район и BG3G00000PT044 - Пукнатинни води - Западно- и централнобалкански масив. И от трите подземни водни тела са обособени като зони за защита на водите за питейно-битово водоснабдяване и от тях се водочерпи за питейно-битово водоснабдяване на населените места в региона, като има учредени и санитарно-охранителни зони по реда на *Наредба №3/16.10.2000 г. за условията и реда за проучване, проектиране, утвърждаване и експлоатация на санитарно-охранителните зони около водоизточниците и съоръженията за питейно-битово водоснабдяване и около водоизточниците на минерални води, използвани за лечебни, профилактични, питейни и хигиенни нужди.* В случай, че има и водоизточници за питейно-битово водоснабдяване без учредени санитарно-охранителни зони, се прилага мярката за налагане на забраните и ограниченията в санитарно-охранителните зони, регламентирани в *Наредба №3/16.10.2000 г. за условията и реда за проучване, проектиране, утвърждаване и експлоатация на санитарно-охранителните зони около водоизточниците и съоръженията за питейно-битово водоснабдяване и около водоизточниците на минерални води, използвани за лечебни, профилактични, питейни и хигиенни нужди,* но в радиус от 1 км около водовземните съоръжения.

В Програмата от мерки към ПУРБ в Източнобеломорски район са заложени мерки за защита на подземно водно тяло BG3G00000PT044 - Пукнатинни води - Западно- и централнобалкански масив както следва: Проучване за установяване на замърсяване на повърхностни и подземни води, с действие: 13. Проучвания на замърсявания, вкл. фонови замърсявания, на подземни води;

- Наблюдение на резултати от локалната мониторингова мрежа на хвостохранилищата, с действие: 1. Наблюдение на резултати от локалната мониторингова мрежа на хвостохранилищата;

- Наблюдение на резултати от локалната мониторингова мрежа на хвостохранилищата, с действие: 1. Наблюдение на резултати от локалната мониторингова мрежа на хвостохранилищата;
- Подобряване на мониторинга на количественото състояние на подземните води, с действие: 2. Изграждане на нови пунктове за мониторинг на подземни води в райони с установен риск от въздействие върху рецептори, определящи за състоянието на подземните водни тела (свързани повърхностни водни тела, сухоземни екосистеми, привличане на солени или замърсени повърхностни води, и др.);
- Проучване за установяване на замърсяване на повърхностни и подземни води, с действие: 2. Провеждане на мониторинг за установяване въздействието на минната дейност върху повърхностни и подземни води.

Част от проучвателната площ „Света Петка" попада в район със значителен потенциален риск от наводнения с код BG3_APSFR_MA_16 и наименование „р.Тополница – горно течение", за който в ПУРН 2016 – 2021 за ИБР са предвидени конкретни мерки.

Във връзка с горното, на основание чл. 26 от Закона за подземните богатства, Министерството на околната среда и водите **съгласува** откриването на производство за разширяване на площ „Света Петка" за търсене и проучване на подземни богатства – метални полезни изкопаеми, при следните условия:

1. Реализирането на проучвателните дейности следва да се осъществи след приключване на процедурите по чл. 2, ал. 2 или Глава втора от *Наредбата за условията и реда за извършване на оценка за съвместимостта на планове, програми, проекти и инвестиционни предложения с предмета и целите на опазване на защитените зони (обн., ДВ, бр. 73/2007г., изм. и доп.)* за цялостния работен проект;

2. От площта за проучване да се изключат площите, попадащи в границите на санитарно-охранителните зони /СОЗ/ и принадлежащите земи на реките. За водовземните съоръжения от повърхностни води, които нямат учредена СОЗ - да се изключат териториите в буферна зона на разстояние от водовземното съоръжение: 3500м нагоре по течението на реката, 1500 м от двете страни на реката и 50 м по течението на реката, а за водовземни съоръжения от подземни води - да се изключат територии в радиус от 1 км около водовземните съоръжения.

3. Цялостният работен проект да се съгласува с „ВиК" ЕООД - София;

4. Цялостният работен проект да съдържа информацията по чл.51, ал.1 от Закона за водите /ЗВ/, както и да се предвиди:

- съгласно *Наредба № РД-02-20-1/05.03.2020 г. за условията и реда за определяне на размерите и разположението на сервитутните ивици и на специалния режим за упражняване на сервитутите на водоснабдителните и канализационните проводи(мрежи) и съоръжения извън населените места и селища,* да се спазват нормативните хоризонтални и вертикални отстояния спрямо съществуващите ВиК мрежи и съоръжения;
- причинени повреди се отстраняват за сметка на причинителя, съгласно чл. 47 от *Наредба № 4/14.09.2004 г. за условията и реда за присъединяване на потребителите и за ползване на водоснабдителните и канализационни системи"* ;
- своевременно да се уведомява ВиК оператора при установени или причинени повреди и неизправности по мрежата и съоръженията;

- преди реализирането на проучвателните дейности да се подаде 30-дневно предварително писмено уведомяване на Басейнова дирекция, във връзка с чл.58, ал.1, т.6 от ЗВ;
- Да се спазват мерките в ПУРБ и ПУРН;
- Да се спазва разпоредбата на чл.143 от ЗВ;

5. На етап изготвяне на доклад по ОВОС: да се изготви хидрогеоложко проучване за влиянието на инвестиционното предложение от площ „Света Петка" върху водоизточниците за питейно-битово водоснабдяване на населените места от община Челопеч, предвид, че няма възможност за алтернативно водоснабдяване. Необходимо е:

- да се изясни влиянието на дейността върху количеството и качеството на подземните води в района;

- да се извършат проучвания за дълбочината на водното ниво на подземните води;

- да се определи посоката на потока на подземните води и вероятността от замърсяване;

- да се оценят възможните въздействия върху съществуващите водовземни съоръжения при понижаване на ерозионния базис;

- да се оцени риска от бъдещите добивни дейности върху съществуващите в близост водовземни съоръжения, за извършване на необходими преценки в процеса на съгласуване на концесията;

Приложение:

1. Ел. носител със схема за питейно битово водоснабдяване в обхвата на площта.

АСЕН ЛИЧЕВ

Министър на околната среда и водите

РЕПУБЛИКА БЪЛГАРИЯ
МИНИСТЕРСТВО НА КУЛТУРАТА
гр. София, бул. "Александър Стамболийски", № 17, тел.: 02/ 9400900; факс: 02/ 9818145;
дежурен тел.: 02/ 9879551; e-mail: info@mc.government.bg, URL: www.mc.government.bg

Изх. № 04-16-22#1 21-04-2021

ДО
Г-ЖА ТЕМЕНУЖКА ПЕТКОВА
МИНИСТЪР НА ЕНЕРГЕТИКАТА

Е-04-04-19/21.04.2021

Към наш вх. № 04-16-22/17.02.2021 г.
На Ваш изх. № Е-04-04-19/17.02.2021 г.

СТАНОВИЩЕ

на Министерство на културата

Относно: Откриване на процедура по разширяване на площ „Света Петка", разположена на територията на с. Челопеч, общ. Челопеч, обл. София

УВАЖАЕМА ГОСПОЖО ПЕТКОВА,

Уведомявам Ви, че съгласно становище на Националния институт за недвижимо културно наследство (НИНКН), с наш вх. № 04-16-22/09.03.2021 г., изготвено след извършено теренно издирване на археологически обекти от екип на НАИМ – БАН, на територията на площ „Света Петка", разположена в землището на с. Челопеч, общ. Челопеч, обл. София, в граници определени с приложените координати, досега са регистрирани следните археологически недвижими културни ценности:

- Обект с неопределена функция на връх Петровден (Обект № 2, Рег. карта № 10001725 в АИС „Археологическа карта на България");
- Селище от късноантичната и средновековната епоха на десния бряг на р. Бревинека (Обект № 3, Рег. карта № 10001728 в АИС „Археологическа карта на България").

Предвид гореизложеното и въз основа на чл. 26, ал. 1, т. 1 и във връзка с разширяване на основание чл. 32, ал. 2 от Закона за подземните богатства, Министерство на културата съгласува откриването на процедура по разширяване на площ „Света Петка", разположена на територията на с. Челопеч, общ. Челопеч, обл. София, при стриктно спазване на следните изисквания:

1. Местата за търсене и проучване по никакъв начин да не засягат гореописаните недвижими културни ценности. За целта титулярят на разрешението да съгласува дейностите по изпълнение на концесията с НАИМ – БАН, чийто специалисти са извършили регистрацията на обектите.

2. Стриктно спазване на чл. 160, ал. 2 от Закона за културното, при реализацията на концесията.

С уважение,

Боил Банов
Министър на културата

ВЯРНО С ЕЛЕКТРОННО ПОДПИСАНИЯ ОРИГИНАЛ

Приложение № 4

Копие от писмо с изх. № 04-00-433/21.10.2021 г. на Министерство на околната среда и водите

2 екземпляр

РЕПУБЛИКА БЪЛГАРИЯ

МИНИСТЕРСТВО НА ОКОЛНАТА СРЕДА И ВОДИТЕ

Изх. № 04-00-433 / 12.10. 2021 г.

ДО

Г-Н МИРОСЛАВ ДАМЯНОВ

ЗАМЕСТНИК-МИНИСТЪР НА ЕНЕРГЕТИКАТА

София 1000, ул. "Гр. Дондуков" №...

Регистрационен индекс и дата

Е-26-Д-248/ 12.10.2021 г.

На Ваш № Е-26-Д-248/29.06.2021 г.

Относно: *Откриване на производство за разширяване на площ „Света Петка", с. Челопеч, общ. Челопеч, обл. София, предоставена за търсене и проучване на подземни богатства – метални полезни изкопаеми*

УВАЖАЕМИ ГОСПОДИН ЗАМЕСТНИК-МИНИСТЪР,

Във връзка с Ваше писмо, изх. № Е-26-Д-248/29.06.2021 г., относно откриване на производство за разширяване на площ „Света Петка", с. Челопеч, общ. Челопеч, обл. София, предоставена за търсене и проучване на подземни богатства – метални полезни изкопаеми, след преглед и анализ на представената информация Ви уведомяваме следното:

Част от площ "Света Петка" **попада в границите на защитена зона (Натура 2000 място)**:

- в защитена зона **BG0001493 „Централен Балкан - буфер"**, определена за опазване на природните местообитания и дивата флора и фауна, обявена със Заповед № РД-272/31.03.2021 г. на МОСВ, (обн., ДВ, бр. 46/2021 г.).

По отношение на повърхностните води:

Определената за търсене и проучване площ попада на територията на 3 повърхностни водни тела, част от водосбора на р. Марица:

- BG3MA800R223 - р. Тополница и притоци от хвостохранилище Медет до яз. Тополница;
- BG3MA800R227 - р. Воздол;
- BG3MA800R171 - р. Бревинска, с. Челопеч ПБВ;

В района на предвидената площ за проучване попада водовземно съоръжение от повърхностни води, ползвано от „Водоснабдяване и Канализация" ЕООД, гр. София за питейно-битово водоснабдяване и учредена санитарно-охранителна зона около

водоизточника. Също така има и точка на заустване със собственик и ползвател община Челопеч.

Като Зона за защита на повърхностните води, предназначена за питейно-битово водоснабдяване в ПУРБ 2016-2021 г. е определена:

BG3DSWMA800R171 - р. Бревинска с. Челопеч ПБВ.

В Програмата от мерки към ПУРБ в Източнобеломорски район са заложени мерки, имащи отношение към предвижданата дейност:

- Предотвратяване на влошаването на състоянието на водите от проекти и дейности на етап инвестиционните предложения, с действие: Недопускане реализацията на инвестиционни предложения, водещи до негативна промяна на състоянието на водните тела" към Националния каталог от мерки (ПУРБ);
- Опазване на повърхностните води предназначени за питейно-битово водоснабдяване, с действие: Забрана за сечи, с изключение на санитарни и отгледни сечи, във водосбора на водохващания от повърхностни води, предназначени за питейно битово водоснабдяване.

По отношение на подземните води:

Площ „Света Петка" попада на територията на 3 подземни водни тела: BG3G000000Q001 - Порови води в Кватернер - Пирдоп - Златишка котловина, BG3G00000K2029 - Пукнатинни води - Г. Малинско - Панагюрски район и BG3G00000PT044 - Пукнатинни води - Западно- и централнобалкански масив. И от трите подземни водни тела са обособени като зони за защита на водите за питейно-битово водоснабдяване и от тях се водочерпи за питейно-битово водоснабдяване на населените места в региона, като има учредени и санитарно-охранителни зони по реда на *Наредба №3/16.10.2000 г. за условията и реда за проучване, проектиране, утвърждаване и експлоатация на санитарно-охранителните зони около водоизточниците и съоръженията за питейно-битово водоснабдяване и около водоизточниците на минерални води, използвани за лечебни, профилактични, питейни и хигиенни нужди.* В случай, че има и водоизточници за питейно-битово водоснабдяване без учредени санитарно-охранителни зони, се прилага мярката за налагане на забраните и ограниченията в санитарно-охранителните зони, регламентирани в *Наредба №3/16.10.2000 г. за условията и реда за проучване, проектиране, утвърждаване и експлоатация на санитарно-охранителните зони около водоизточниците и съоръженията за питейно-битово водоснабдяване и около водоизточниците на минерални води, използвани за лечебни, профилактични, питейни и хигиенни нужди,* но в радиус от 1 км около водовземните съоръжения.

В Програмата от мерки към ПУРБ в Източнобеломорски район са заложени мерки за защита на подземно водно тяло BG3G00000PT044 - Пукнатинни води - Западно- и централнобалкански масив както следва: Проучване за установяване на замърсяване на повърхностни и подземни води, с действие: 13. Проучвания на замърсявания, вкл. фонови замърсявания, на подземни води;

- Наблюдение на резултати от локалната мониторингова мрежа на хвостохранилищата, с действие: 1. Наблюдение на резултати от локалната мониторингова мрежа на хвостохранилищата;

- Наблюдение на резултати от локалната мониторингова мрежа на хвостохранилищата, с действие: 1. Наблюдение на резултати от локалната мониторингова мрежа на хвостохранилищата;
- Подобряване на мониторинга на количественото състояние на подземните води, с действие: 2. Изграждане на нови пунктове за мониторинг на подземни води в райони с установен риск от въздействие върху рецептори, определящи за състоянието на подземните водни тела (свързани повърхностни водни тела, сухоземни екосистеми, привличане на солени или замърсени повърхностни води, и др.);
- Проучване за установяване на замърсяване на повърхностни и подземни води, с действие: 2. Провеждане на мониторинг за установяване въздействието на минната дейност върху повърхностни и подземни води.

Част от проучвателната площ „Света Петка" попада в район със значителен потенциален риск от наводнения с код BG3_APSFR_MA_16 и наименование „р.Тополница – горно течение", за който в ПУРН 2016 – 2021 за ИБР са предвидени конкретни мерки.

Във връзка с горното, на основание чл. 26 от Закона за подземните богатства, Министерството на околната среда и водите **съгласува** откриването на производство за разширяване на площ „Света Петка" за търсене и проучване на подземни богатства – метални полезни изкопаеми, при следните условия:

1. Реализирането на проучвателните дейности следва да се осъществи след приключване на процедурите по чл. 2, ал. 2 или Глава втора от *Наредбата за условията и реда за извършване на оценка за съвместимостта на планове, програми, проекти и инвестиционни предложения с предмета и целите на опазване на защитените зони (обн., ДВ, бр. 73/2007г., изм. и доп.)* за цялостния работен проект;

2. От площта за проучване да се изключат площите, попадащи в границите на санитарно-охранителните зони /СОЗ/ и принадлежащите земи на реките. За водовземните съоръжения от повърхностни води, които нямат учредена СОЗ - да се изключат териториите в буферна зона на разстояние от водовземното съоръжение: 3500м нагоре по течението на реката, 1500 м от двете страни на реката и 50 м по течението на реката, а за водовземни съоръжения от подземни води - да се изключат територии в радиус от 1 км около водовземните съоръжения.

3. Цялостният работен проект да се съгласува с „ВиК" ЕООД - София;

4. Цялостният работен проект да съдържа информацията по чл.51, ал.1 от Закона за водите /ЗВ/, както и да се предвиди:

- съгласно *Наредба № РД-02-20-1/05.03.2020 г. за условията и реда за определяне на размерите и разположението на сервитутните ивици и на специалния режим за упражняване на сервитутите на водоснабдителните и канализационните проводи(мрежи) и съоръжения извън населените места и селища,* да се спазват нормативните хоризонтални и вертикални отстояния спрямо съществуващите ВиК мрежи и съоръжения;
- причинени повреди се отстраняват за сметка на причинителя, съгласно чл. 47 от *Наредба № 4/14.09.2004 г. за условията и реда за присъединяване на потребителите и за ползване на водоснабдителните и канализационни системи"* ;
- своевременно да се уведомява ВиК оператора при установени или причинени повреди и неизправности по мрежата и съоръженията;

- преди реализирането на проучвателните дейности да се подаде 30-дневно предварително писмено уведомяване на Басейнова дирекция, във връзка с чл.58, ал.1, т.6 от ЗВ;
- Да се спазват мерките в ПУРБ и ПУРН;
- Да се спазва разпоредбата на чл.143 от ЗВ;

5. На етап изготвяне на доклад по ОВОС: да се изготви хидрогеоложко проучване за влиянието на инвестиционното предложение от площ „Света Петка" върху водоизточниците за питейно-битово водоснабдяване на населените места от община Челопеч, предвид, че няма възможност за алтернативно водоснабдяване. Необходимо е:

- да се изясни влиянието на дейността върху количеството и качеството на подземните води в района;

- да се извършат проучвания за дълбочината на водното ниво на подземните води;

- да се определи посоката на потока на подземните води и вероятността от замърсяване;

- да се оценят възможните въздействия върху съществуващите водовземни съоръжения при понижаване на ерозионния базис;

- да се оцени риска от бъдещите добивни дейности върху съществуващите в близост водовземни съоръжения, за извършване на необходими преценки в процеса на съгласуване на концесията;

Приложение:

1. Ел. носител със схема за питейно битово водоснабдяване в обхвата на площта.

АСЕН ЛИЧЕВ

Министър на околната среда и водите

Приложение № 5

Копие от писмо с изх. № Е-04-04-19/21.04.2021 г. на Министерство на културата;

РЕПУБЛИКА БЪЛГАРИЯ
МИНИСТЕРСТВО НА КУЛТУРАТА
гр. София, бул. "Александър Стамболийски", № 17, тел.: 02/ 9400900; факс: 02/ 9818145;
дежурен тел.: 02/ 9879551; e-mail: info@mc.government.bg, URL: www.mc.government.bg

Изх. № 04-16-22/1 21-04-2021

ДО
Г-ЖА ТЕМЕНУЖКА ПЕТКОВА
МИНИСТЪР НА ЕНЕРГЕТИКАТА

Към наш вх. № 04-16-22/17.02.2021 г.
На Ваш изх. № Е-04-04-19/17.02.2021 г.

Е-04-04-19/21.04.2021

СТАНОВИЩЕ

на Министерство на културата

Относно: Откриване на процедура по разширяване на площ „Света Петка", разположена на територията на с. Челопеч, общ. Челопеч, обл. София

УВАЖАЕМА ГОСПОЖО ПЕТКОВА,

Уведомявам Ви, че съгласно становище на Националния институт за недвижимо културно наследство (НИНКН), с наш вх. № 04-16-22/09.03.2021 г., изготвено след извършено теренно издирване на археологически обекти от екип на НАИМ – БАН, на територията на площ „Света Петка", разположена в землището на с. Челопеч, общ. Челопеч, обл. София, в граници определени с приложените координати, досега са регистрирани следните археологически недвижими културни ценности:

- Обект с неопределена функция на връх Петровден (Обект № 2, Рег. карта № 10001725 в АИС „Археологическа карта на България");
- Селище от късноантичната и средновековната епоха на десния бряг на р. Бревинека (Обект № 3, Рег. карта № 10001728 в АИС „Археологическа карта на България").

Предвид гореизложеното и въз основа на чл. 26, ал. 1, т. 1 и във връзка с разширяване на основание чл. 32, ал. 2 от Закона за подземните богатства, Министерство на културата съгласува откриването на процедура по разширяване на площ „Света Петка", разположена на територията на с. Челопеч, общ. Челопеч, обл. София, при стриктно спазване на следните изисквания:

1. Местата за търсене и проучване по никакъв начин да не засягат гореописаните недвижими културни ценности. За целта титулярят на разрешението да съгласува дейностите по изпълнение на концесията с НАИМ – БАН, чийто специалисти са извършили регистрацията на обектите.

2. Стриктно спазване на чл. 160, ал. 2 от Закона за културното, при реализацията на концесията.

С уважение,

Бойко Банов
Министър на културата

ВЯРНО С ЕЛЕКТРОННО ПОДПИСАНИЯ ОРИГИНАЛ

Приложение № 6

Копие от писмо с изх. № 04-22-61/09.06.2021 г. на Агенция „Пътна инфраструктура"

МИНИСТЕРСТВО НА РЕГИОНАЛНОТО РАЗВИТИЕ И БЛАГОУСТРОЙСТВОТО
АГЕНЦИЯ „ПЪТНА ИНФРАСТРУКТУРА“

АГЕНЦИЯ "ПЪТНА ИНФРАСТРУКТУРА"
Изх. №
04-22-61 09.06.2021 г.

ДО
ГОСПОДИН АНДРЕЙ ЖИВКОВ
МИНИСТЪР НА ЕНЕРГЕТИКАТА

ул. „Триадица“ № 8
гр. София 1000,

г-жа Ив. Илиева

МИНИСТЕРСТВО НА ЕНЕРГЕТИКАТА
София 1000, ул. "Триадица" №8
Регистрационен индекс и дата
Е-04-04-19
09. 06. 2021

на Ваш № Е 04-04-19/17.02.2021 г.
наш № 04-22-18/17.02.2021 г.

Относно: *Откриване на процедура по **разширяване на площ „Света Петка“**, разположена в землището на с. Челопеч, общ. Челопеч, обл. София за* търсене и *проучване на метални полезни изкопаеми - подземни богатства по чл. 2, ал. 1, т. 1 от ЗПБ*

УВАЖАЕМИ ГОСПОДИН ЖИВКОВ,

Във връзка с откриване на процедура по разширяване на площ „Света Петка“, разположена в землището на с. Челопеч, общ. Челопеч, обл. София за търсене и проучване на метални полезни изкопаеми - подземни богатства по чл. 2, ал. 1, т. 1 от Закона за подземните богатства (ЗПБ) бяха направени проучвания с нанасяне на предоставените координати на граничните точки на разширената площ върху наличния в Агенция „Пътна инфраструктура“ (АПИ) картен материал.

От извършените проучвания за местоположението на разширената площ „Света Петка“ по отношение обхвата на съществуващи и бъдещи проектни трасета на АПИ и след проследяване спазването на изискванията за обслужващите зони на пътищата и пътните съоръжения по чл. 7, чл. 26, ал. 1, т.2, буква б и чл. 53 от Закона за пътищата (ЗП), бе установено, че:

- *Проучваната разширена площ се намира на отстояние 135 м от път I-6;*
- *на път I-6 се намират пътни съоръжения на отстояние по-малко от 1000 м от проучваната разширена площ;*
- *За територията няма предвидени проектни трасета на АПИ.*

Съгласно разпоредбата на чл. 7, ал. 1 от ЗП републиканските пътища, извън границите на урбанизираните територии и селищните образувания, имат от двете си страни обслужващи зони (ивицата земна площ измерена хоризонтално и перпендикулярно на оста на пътя от края на неговия обхват). В ал. 2 и ал. 3 на същия член са определени ширините на обслужващите зони на пътищата и пътните съоръжения, съответно: за пътища - 50 м; за пътни съоръжения – 1000 м.

Анализът на резултатите от извършените проучвания показва, че **не е спазено изискването за осигурена ширина на обслужващата зона на пътните съоръжения по смисъла на чл. 7, ал. 3 от ЗП.** Това е така, защото при изискуема ширина от 1000 м на обслужващата зона, пътните съоръжения на път I-6 отстоят на по-малко от 1000 м от проучваната разширена площ предвид което следва извода, че разширената площ „Света

1606 София, бул. "Македония" №3, тел.: 02/ 91 73 248, 02/91 73 246; факс: 02/ 986 69 58; press@api.bg info@api.bg

09.06.21

Петка", разположена в землището на с. Челопеч, общ. Челопеч, обл. София **попада** в обслужващата им зона.

В допълнение на горното, съгласно чл. 26, ал. 1 т. 2, буква б) от ЗП за дейности извън специалното ползване на пътищата без разрешение, се забраняват добиването на кариерни и други материали в обхвата на пътя и обслужващите зони. От тук се налага изводът, че преди извършване на дейности в обслужващата зона на пътните съоръжения, трябва да бъде осъществена процедура по издаване на разрешение от Управителния съвет на Агенция „Пътна инфраструктура" или упълномощено от него длъжностно лице на основание чл. 26, ал. 3, във връзка с чл. 26, ал. 1 от ЗП.

Предвид гореизложеното **съгласуваме със забележки** откриване на производство по предоставяне на разрешение за търсене и проучване на метални полезни изкопаеми - подземни богатства по чл. 2, ал. 1, т. 1 от ЗПБ в разширената площ „Света Петка", разположена в землището на с. Челопеч, общ. Челопеч, обл. София. В решението за откриване на производство по предоставяне на разрешение за търсене и проучване на метални полезни изкопаеми трябва да се съдържат следните изисквания:

1. Заинтересованото лице, „Дънди прешъс метълс Челопеч" ЕАД, с. Челопеч, да получи от АПИ разрешение за извършване на дейности в обхвата на обслужващата зона на разположените в близост пътни съоръжения, съгласно изискванията на чл. 26, ал. 1 и ал. 3 от ЗП. За целта следва да бъде предоставен Цялостен работен проект (ЦРП) за търсене и проучване на метални полезни изкопаеми - подземни богатства по чл. 2, ал. 1, т. 1 от ЗПБ и проект за рекултивация за срока на търсенето и проучването. Неразделна част от ЦРП трябва да бъде **терено - ситуационен план в подходящ мащаб на проучваната разширена площ с нанесени местоположенията на проучвателните изработки – списък с координати и отстоянията им спрямо път I-6 и прилежащите му пътни съоръжения, както и проект за пробивно-взривни работи (ПВР) в случай, че ще бъдат извършвани такива.**

2. Агенция „Пътна инфраструктура" ще издаде разрешение по чл. 26 от ЗП за извършване на дейности в обхвата на обслужващата зона на пътните съоръжения само когато предоставения ЦРП е в пълен обем съгласно т. 1 и чрез него се доказва, че дейностите по търсене и проучване на метални полезни изкопаеми - подземни богатства по чл. 2, ал. 1, т. 1 от ЗПБ ще бъдат извършвани без да бъдат нанасяни повреди на Републиканските пътища, пътните съоръжения и принадлежностите им през срока на разрешението.

3. Преди започване на дейността по търсене и проучване, титулярът на разрешението трябва писмено да уведоми Областно пътно управление София (с копие до АПИ - ЦА), на чиято територия се намира разширената площ за осъществяване на контрол по компетентност.

4. При установено нарушение в ширините на обслужващата зона по чл. 7, ал. 2 и ал. 3 и при не спазени изисквания на чл. 26 от ЗП, титулярът на разрешението трябва да спази разпоредбите на чл. 83, ал. 2, т. 4 и чл. 88, т. 9 от ЗПБ, както и на чл. чл. 1 и 15, ал. 2 от Наредба № 26/2.10.1996 г. за рекултивация на нарушени терени, подобряване на слабопродуктивни земи, отнемане и оползотворяване на хумусния пласт, във връзка с чл. 1, т. 3; чл. 3, т. 8 и чл. 46, т. 4 от Закона за опазване на околната среда.

При неспазване на посочените изисквания по Закона за пътищата се прилагат разпоредбите на чл. 33 от същия.

С уважение,

ИНЖ. АПОСТОЛ МИНЧЕВ
Председател на управителния съвет
на Агенция „Пътна инфраструктура"

„ДЪНДИ ПРЕШЪС МЕТАЛС ЧЕЛОПЕЧ" ЕАД
Област Софийска
РЕГИСТРАЦИОНЕН ИНДЕКС И ДАТА
ДПИСЕХ.0067/8.02.21

РЕПУБЛИКА БЪЛГАРИЯ
МИНИСТЕРСТВО НА ЕНЕРГЕТИКАТА

УДОСТОВЕРЕНИЕ
ЗА
ГЕОЛОЖКО ОТКРИТИЕ
No 21
ОТ 27.01.2021 ГОДИНА

На основание чл. 7, ал. 2, т. 5, във връзка с чл. 21, ал. 7 т. 1 от Закона за подземните богатства /ЗПБ/ и чл. 10, ал.1 от Вътрешните правила за работата на на Специализираната експертна комисия за приемане на запасите и/или ресурсите на находищата на подземни богатства /СЕК/ към Министерството на енергетиката,

МИНИСТЪРЪТ НА ЕНЕРГЕТИКАТА
ИЗДАВА НАСТОЯЩОТО НА

"ДЪНДИ ПРЕШЪС МЕТАЛС ЧЕЛОПЕЧ" ЕАД С. ЧЕЛОПЕЧ

титуляр на Разрешение № 285 от 03.09.2012 год. за търсене и проучване на подземни богатства по чл. 2, ал. 1, т. 1 от ЗПБ

*1. Геоложко откритие **„СВЕТА ПЕТКА"** с ресурси и местоположение посочени в Протокол № НБ-12/ 03.12.2020 година на СЕК, се регистрира в Регистъра на откритията и Специализираната карта на находищата.*
2. Предоставеното Удостоверение за геоложко откритие „СВЕТА ПЕТКА" в границите на площ „СВЕТА ПЕТКА" дава право на титуляря, на основание чл. 31, ал. 4 и/или чл. 32, ал. 2 от ЗПБ, да поиска и да получи удължаване на срока на разрешението до една година и/или разширение на проучвателната площ, за да може да оцени направеното откритие.

ЗАМЕСТНИК - МИНИСТЪР:
/на основание Заповед № Е-РД-16-531/ 02.09.2020 г./

гр. СОФИЯ

МИНИСТЕРСТВО НА ЕНЕРГЕТИКАТА РЕПУБЛИКА БЪЛГАРИЯ

ЖЕЧО СТАНКОВ

Приложение 2

Доклад

по чл.7, ал. 1 от *Наредбата за предотвратяване на големи аварии и ограничаване на последствията от тях*, във връзка с инвестиционно предложение за

„ ДОБИВ И ПРЕРАБОТКА НА РУДИ ОТ НАХОДИЩЕ „ЧЕЛОПЕЧ -СЕВЕР " НА „ДЪНДИ ПРЕШЪС МЕТАЛС ЧЕЛОПЕЧ" ЕАД

1. ***Подробно описание на вида и количеството на опасните вещества от приложение № 3 към ЗООС, които са налични или могат да бъдат налични по всяко време на площадката на предприятието/съоръжението в самостоятелен вид и/или в състава на химични смеси, експлозивни изделия и/или под формата на отпадъци, и на съоръженията и дейностите с тези химикали;***

На основание чл.103, ал. 2 от Закона за опазване на околната среда /ЗООС/ и във връзка с писмо изх. № УК-2015/20.07.2021 г., Изпълнителна агенция по околна среда потвърди извършената класификация по чл. 103, ал. 2 от ЗООС, на „Дънди Прешъс Металс Челопеч" ЕАД, като предприятие с висък рисков потенциал.

Пълнотата и съответствието на Доклада за политика за предотвратяване на големи аварии (ДППГА) са потвърдени с Потвърждение № ДППГА-1-И4/2021 г. от директоран а РИОСВ-София.

Съоръженията, в които са налични опасни вещества от приложение № 3 на ЗООС, са:

- Емулсионна матрица и газиращ реактив N10

Емулсионната матрица и газиращия реактив N10 имат категория на опасност съгласно Регламент (ЕО) № 1272/2008 и поради тази причина са включени в таблицата в точка 10, **но не са взривни вещества и затова не се съхраняват във взривния склад на хоризонт 405, а се съхраняват в отделно самостоятелно помещение.**

Двете смеси се доставят в рудник „Челопеч" в готов вид, **като за тях са обособени специални помещения/ниши на хоризонт 450 (под земя) за позициониране на съдовете от доставката до момента на подаване в смесително-зарядното оборудване**.

Емулсионна матрица:

- Проектният капацитет на цялото помещение, където са позиционирани съдовете - **24,3 t** или 18 пластмасови IBC контейнери с вместимост 1 m^3;

- Налично количество, което се поддържа в оборот с 10 пластмасови IBC контейнери или **13,5 t.**

Газиращият реактив N10:

- Проектен капацитет на цялото помещение, където са позиционирани съдовете -**23,4 t** или 18 пластмасови IBC контейнери с вместимост 1 m^3;

-Наличното количество, което се поддържа в оборот с 10 пластмасови IBC контейнери или **13 t .**

- Котелно гориво

- два броя резервоари (цилиндрични съда) с обща вместимост от **1000 t,** разположени на производствената площадка на ДПМЧ в близост до Централен склад;

- два стоманени тръбопроводи, с обща дължина от 70 m и вътрешен диаметър Ф 80 водещи до мазутна помпена станция, където се обединяват в едно;

- стоманен тръбопровод с дължина 250 m и вътрешен диаметър Ф 80 от помпена станция до Топлосилов цех;

Количеството на мазут в тръбопроводите се равнява на **2 t** и е включено в общото количество дадено в т.10.

При реализация на проекта по промяна на горивната инсталация на котелната централа, преминаване от гориво мазут към гориво компресиран природен газ, единият резервоар няма да се използва за съхранение на мазут и ще бъде запечатан, но няма да бъде демонтиран, ще остане като налична резервна мощност.

Общият капацитет на съоръженията за съхранение на котелно гориво е 502 t.

- Дизелово гориво

- два подземни резервоара за дизелово гориво с обща вместимост от **70 t** към вътрешно ведомствената бензиностанция на Дружеството;

- две цистерни за дизелово гориво с обща вместимост **7,2 t**, разположени на хоризонт 450;

- платформа за лубриканти с обща вместимост **2,8 t.** Платформата за лубриканти е разделена на три отделни съда – **за превоз на дизеловото гориво 1,6 t** и за превоз на масла и греси - 1,2 t;

- автомобил за дизелово гориво с обща вместимост на цистерната **4,8 t;**

Общият капацитет на съоръженията за съхранение на дизелово гориво е 83,6 t включително с част от платформата за лубриканти.

- Взривни вещества

Налични количества:

Подземен склад за взривни вещества и детонатори, разположен на хоризонт 405. Общият проектен капацитет на взривния склад е **28 t**, от тях:

- взривни вещества – съдържащи амониев нитрат (технически), максимално възможно количество съхранявано в подземен склад за взривни вещества е **25,85 t**;
- детонатори - максимално възможно количество съхранявани в общия взривен склад е **0,15*** t;**
- огнепроводен шнур - максимално възможно количество съхранявани в общия взривен склад е **2 t.**

В подземния склад за взривни вещества и детонатори не се предвижда увеличаване на количествата на взривните материали, проектния капацитет на склада и мерната еденица тона тротилов еквивалент се запазват.

Емулсионната матрица и газиращия реактив N-10 **не са позиционирани във взривния склад на хоризонт 405,** те се намират на специално обособено помещение на хоризонт 450, както е описано по-горе.

Общият капацитет на взривния склад, където се съхраняват посочените взривни вещества и детонатори е 28 t.

- специално обособени складови площи към Централен склад за поотделно съхраняване на Ацетилен, Кислород, Пропан-Бутан (LPG);

- Смазочни и Изолационни масла

- специално обособена складова площ към Централен склад за съхранение на смазочни и изолационни масла. Общият проектен капацитет на склада за масла е 20 t, от тях:

смазочни масла - максимално възможно количество съхранявано в общия склад е 19 t;

изолационни масла - максимално възможно количество съхранявано в общия склад е 1 t;

- платформа за лубриканти с обща вместимост 2,8 t. Платформата за лубриканти е разделена на три отделни съда – за превоз на дизеловото гориво 1,6 t и **за превоз на масла и греси - 1,2 t**;

Общият капацитет на съоръженията, където се съхраняват масла е 21,2 t (склад 20 t и платформа за лубриканти - за превоз на масла и греси 1,2 t).

- склад за реагенти за съхранение на Калиев изоамил ксантогенат. Проектен капацитет на склада е **40 t;**

- Природен газ

- платформи и батерии от бутилки (газопакети) разположени на производствената площадка на ДПМЧ в близост до Топлосилов цех. Проектен капацитет на един газопакет - 5500 m^3, или общо за 4 (четирите) газопакета (два действащи и два резервни) с общо количество газ 22 000 m^3. или **15,4 t.**

Разходът ще е до 1000 н.м.^{3}/ч природен газ. Фирмата доставчик ще следи наличността на горивото и ще подменя регулярно празните газопакети, няма да има резервоари за съхранение.

- газопровод - количеството на газа в тръбопроводите се равнява на около 300 kg и е включено в общото количество дадено в т.10.

Преносът на газ от приемателната и подгревателната станция до Топлосилов цех е посредством външен подземен газопровод, които ще се изгради от полиетиленови тръби висока плътност PEHD(100), с диаметър Ø110 mm. Отклоненията на газопровода към котли ПКМ 12 и КМ 12 ще са от стоманена тръба Ø 76,1.

Общата засегната площ ще бъде приблизително 30 m, подземно съоръжение и около 300 m^2. ще бъде приемната площадка, върху която ще са разположени мобилните ремаркета с природен газ.

Общият капацитет на съоръженията за съхранение на природен газ е 15,7 t.

Двата броя парни котли (ПКМ 12 и КМ 12), които са инсталирани в котелната централа са с производителност 12 t/пара на час всеки от тях. Те са оборудвани с два броя комбинирани горелки „RAY 1000" на мазут, с възможност за работа и на гориво газ.

- Отпадъците от масла, акумулатори и батерии се съхраняват в отделен склад за опасни отпадъци, намиращ се на производствената площадка на Дружеството.

Химично наименование	CAS №	ЕС №	Категория/и на опасност съгласно Регламент (ЕО) № 1272/2008 за класифицирането, етикетирането и опаковането на вещества и смеси (CLP) (ОВ, L 353/1 от 31.12.2008 г.)[1]	Класификация по приложение № 3 към чл. 103, ал. 1 ЗООС[1]	Проектен капацитет на технологичното съоръжение (в тонове)[2]	Налично количество (в тонове)	Физична форма на веществото
1	*2*	*3*	*4*	*5*	*6*	*7*	*8*
.1.Взривен склад (ВВ, детонатори, огнепроводен шнур) съдържащ:					Общ капацитет на целия подземен взривен склад **28 t**, в това число (сума от 1.1;1.2 и 1.3) :		
1.1 Взривни вещества – съдържащи амониев нитрат (технически)	6484-52-2	229-347-8	Exp. 1.1 (H201)	Част 1 към Приложение № 3 P1a, 1.1	Максимално възможно количество в подземен склад за взривни вещества **25,85 t**	11,13*	твърдо
1.2 Детонатори	78-11-5	201-084-3	Exp. 1.1 (H201)**	Част 1 към Приложение № 3 P1a, 1.1;E2	Максимално възможно количество в общия взривен склад **0,15*** t**	0,04	твърдо
1.3 Огнепроводен шнур			Expl. 1.4: Опасност от пожар или взривно горене Ox. Sol. 3 : Може да усили пожара; окислител. Skin Irrit. 2 : Причинява дразнене на кожата.	Част 1 към Приложение № 3 P1b	Максимално възможно количество в общия взривен склад **2 t**	0,03	твърдо
Газиращ реактив N-10	540-72-7 7632-00-0	208-754-4 231-555-9	Aquatic Acute 1 (H400); Aquatic tox.3 (H301); Ox. sol. 3; (H272)	Част 1 към Приложение №3 P8; E1; H2	Специално обособено помещение за позициониране на съдовете **23,4 t**	1,42	течност
Емулсионна матрица Субтек	6484-52-2 64742-46-7	229-347-8 265-148-2	Ox. Liq. 3; (H272)	Част 1 към Приложение №3 P8	Специално обособено помещение за позициониране на съдовете **24,3 t**	19,99	емулсия
Дизелово гориво	68334-30-5	269-822-7	Flam. Liq. 3 (H226); Acute Tox.4 (inhalation) (H332); Skin Irrit. 2 (H315); Carc. 2 (H351); Stot RE 2 (H373); Asp. Tox.1 (H304); Aquatic Chronic 2 (H411)	Част 2 колона 1 към Приложение № 3 точка 34 в) кат. E2, P5e	Два подземни резервоара за дизелово гориво с обща вместимост от 70 t; Две цистерни за дизелово гориво с обща вместимост 7,2 t; Платформа за лубриканти разделена на три отделни съда – за превоз на дизеловото гориво 1,6 t; Автомобил за дизелово гориво с обща вместимост на цистерната 4,8 t;	50,40	течност

					83,6 t		
					Два пълни цилиндрични съда с обща вместимост от 1000 t преди реализация на ИП		
Котелно гориво (Мазут)	68476-33-5	270-675-6	Carc. 1B (H350); Repr. 2 (H361); STOT RE 2 (H373); Acute Tox. 4 (H332); Aquatic Chronic 2 (H411)	Част 2 колона 1 към Приложение № 3 точка 34 д) E2	Два цилиндрични съда – един пълен и един празен с вместимост от 500 t след реализация на ИП; Количеството на мазут в тръбопроводите се равнява на 2 t идващи от наличното количество в съда за съхранение; **502 t**	172	течност
Природен газ	74-82-8	200-812-7	Press.Gas Flam.Gas 1 H 220	Веществото е поименно изброено в Част 2 към Приложение № 3 точка 18; P2;	Платформи и батерии от бутилки (газопакети) разположени на производствената площадка;Проектен капацитет - общо количество 15,4 t.; Тръбопроводите се равнява на около 300 kg **15,7 t**	0	Газ под налягане, вкл. в тръбопроводa
Калиев изоамил ксантогенат	928-70-1	213-180-2	Acute Tox.3 (H311); Acute Tox.4 (H302); Flam Sol.2 (H228); Skin Sens. 1B (H317); Skin Corr. 1A (H314) Eye Dam. 1 (H318); Aquatic Chronic 2 (H411)	Част 1 към Приложение № 3 E2	Склад за реагенти **40 t**	18,00	твърдо
Кислород	7782-44-7	231-956-9	Окс. газ 1 (H270); Сгъстен газ (H280)	Част 2 към Приложение № 3 точка 25 P4	Специално обособени складови площи към Централен склад за поотделно съхраняване на Кислород. **1 t**	0,36	газ
Ацетилен	74-86-2	200-816-9	Зап. газ 1 (H220); Сгъстен газ (H280); Експлозивен в или без присъствието на въздух (H230); EUH006	Част 2 към Приложение № 3 точка 19 P2	Специално обособени складови площи към Централен склад за поотделно съхраняване на Ацетилен. **0.2 t**	0,04	газ
Пропан-бутан (LPG)	68512-91-4	270-990-9	Изключително запалим газ, кат.1 (H220); Muta. Cat. 2 Може да причини генетични дефекти, кат.1B (H340); Може да причини рак Carc.	Част 2 към Приложение № 3 колона 1, т.18, P2	Специално обособени складови площи към Централен склад за поотделно съхраняване на	0,06	втечнен газ

			1A (H350); Press.Gas. (H280)		Пропан-Бутан (LPG) **0,7 t**		
Смазочни масла	72623-86-0	276-737-9	Asp.Tox 1 (H304); Aquatic Chronic 2;(H411); Acute Tox.4 (H302); Skin Sense (H317)	Част 1 към Приложение № 3 Е2	Специално обособени складови площи към Централен склад за съхраняване на смазочни масла 19 t; Платформа за лубриканти разделена на три отделни съда – за превоз на масла – 1,2 t. **20,2 t**	0,820	течност
Изолационно масло (Nytro Lyra x)	128-37-0	204-881-4	Asp.Tox 1 (H304); Aquatic Acute 1 (H400); Aquatic Chronic 1 (H410)	Част 1 към Приложение № 3 Е1,	Специално обособени складови площи към Централен склад за поотделно съхраняване на Изолационни масла; **1 t**	0,728	течност
Нехлорирани хидравлични и моторни масла на минерална основа (отпадък с код 13 01 10* и 13 02 05*)	64742-47-8	265-149-8	Asp.Tox 1 (H304); Aquatic Chronic 2;(H411); Acute Tox.4 (H302); Skin Sense (H317)	Част 1 към Приложение № 3 Е2,	Склад за опасни отпадъци **20 t**	2	течност
Акумулатори и батерии (отпадък с код 16 06 01*)	7439-92-1 7664-93-9 7440-36-0	231-100-4 231-639-5 231-146-5	HP 3, Water reacts. (H261); HP 4, Skin corr.1 (H314); HP 7, Carc. Cat. 1 (H350); HP 5, Причинява увреждане на органите, кат.1 (H370); Мутации на зародишните клетки (H360)	E1; E2	Склад за опасни отпадъци **3,6 t**	0,300	твърдо

Инвестиционното предложение е свързано с добив и преработка на руди от находище „Челопеч-север" без промяна на капацитета и наличните на площадката съоръжения. С инвестиционното предложение няма да се променят количествата и състава на използваните на площадката опасни химични вещества и смеси.

В резултат на ИП няма да се промени вида и количества на съхраняваните опасни вещества и/или смеси. Съответно, във връзка с планираната промяна (реализацията на ИП) и в съответствие с изискванията на чл.103, ал.5 от Закона за опазване на околната среда, Дружеството не следва да подава до изпълнителния директор на Изпълнителна агенция по околна среда уведомление за извършена класификация.

2. ***Списък на подадените от оператора до момента на преразглеждането уведомления, заявления, доклади и издадените от съответните компетентни органи становища, решения и/или разрешителни по реда на глава шеста и на глава седма от ЗООС и последващо одобряване/разрешаване изграждането и/или експлоатацията на предприятието/съоръжението по реда на специални закони.***

a) Инвестиционно предложение за Газификация на котелна централа“ на територията на „Дънди Прешъс Металс Челопеч“ ЕАД. Преписката е в процес на разглеждане от РИОСВ-София;

b) Инвестиционно предложение за Преустройство и промяна на предназначението на дърводелска работилница в ремонтна работилница за лекотоварни автомобили на територията на „Дънди Прешъс Металс Челопеч“ ЕАД. Получено е становище, че не е необходима процедура по глава шеста на ЗООС]

c) Инвестиционно предложение за „Изграждане на помещения и монтаж на нов честотен регулатор на полуавтогенната мелница и на 3 броя нови компресори към обогатителна фабрика“ на територията на “Дънди Прешъс Металс Челопеч”ЕАД. Внесено с РИОСВ - София с писмо вх.№ 1568/27.01.2023 г

3. Подробно описание на планираните промени

Основната дейност на „Дънди Прешъс Металс Челопеч” ЕАД понастоящем включва добив на медно-златно-пиритни руди от находище „Челопеч”, преработка на добитите количества руда до меден и пиритен концентрат.

Предвид използването на наличните технологии, съоръжения и мощности, може да се посочи, че изцяло новите дейности, които съставляват настоящото ИП, се свеждат до следното:

- добив на руда от находище „Челопеч – север“ по подземен способ, с използване на пробивно-взривни работи, с камерно изземване и обратно запълнение, съпътствано от прокарване на нови подземни минни изработки, за достигане на рудните тела и допълване на вътрешните вентилационни потоци, за достигане до съответните нови добивни участъци;
- монтиране на мелници за досмилане, които в паралелен режим ще досмилат рудата до размер P80 = 40-50 µm.

4. Планирана дата за начало на строителните работи и датата на пускане в експлоатация

За разрешаване на добива от находище „Челопеч - север“ е необходимо приключване на процедура по регистриране на търговско откритие по реда на Закона за подземните богатства (ЗПБ), последвано от предоставяне на концесия за добив. След сключване на договор за концесия за добив ще бъдат разработени Цялостен работен проект за добив и преработка на руди от находище „Челопеч - север“, както и Цялостен работен проект за рекултивация и План за управление на минните отпадъци. След съгласуване на тези документи от Министерство на енергетиката, ще бъде възможно започването на добива от находище „Челопеч-север.

5. Анализ на промените в съответствие с ал. 3 и заключения от извършеното преразглеждане

5.1. Наличие на нови или промяна в съществуващите опасности от възникване на големи аварии в предприятието/съоръжението или на нови застрашени обекти или компоненти на околната среда – *не се очаква промяна във връзка с инвестиционното предложение;*

5.2. Необходимост от изменение на съществуващи или разработване и прилагане на нови управленски, организационни и/или технически мерки за предотвратяване на големи аварии в предприятието/съоръжението или за ограничаване на последствията от тях във и/или извън територията на предприятието/съоръжението - *не се очаква промяна във връзка с инвестиционното предложение;*

5.3. Изграждане и/или въвеждане в експлоатация на нови съоръжения, в които ще са налични опасни вещества от приложение № 3 към ЗООС, в т.ч. под формата на отпадъци или в състава на експлозивни изделия - *не се очаква промяна във връзка с инвестиционното предложение;*

5.4. Промяна на съществуващите или планиране на нови дейности, процеси и/или техники, при които са налични опасни вещества от приложение № 3 към ЗООС, в самостоятелен вид и/или в състава на химични смеси, в експлозивни изделия и/или под формата на отпадъци - - *не се очаква промяна във връзка с инвестиционното предложение;*

5.5. Промяна в списъка и/или класификацията на опасните вещества от приложение № 3 към ЗООС, налични в предприятието/съоръжението, в т.ч. под формата на отпадъци или в състава на експлозивни изделия, което води до промяна в идентифицираните опасности от възникване на големи аварии - *не се очаква промяна във връзка с инвестиционното предложение;*

5.6. Промяна в класификацията на предприятието/съоръжението - *не се очаква промяна във връзка с инвестиционното предложение.*

5.7. Промяна на оператора на част от съоръженията в ПСНРП или в ПСВРП - *не се очаква промяна във връзка с инвестиционното предложение;*

6. Дата, име и подпис на длъжностното лице/длъжностните лица, извършило/извършили преразглеждането

Име: Теодора Цветанова Балова - Гарчева
Длъжност: Специалист „Превантивна дейност по ОС"
Моб. телефон: +359 893 064 221
E-mail: Teodora.Garcheva@dundeeprecious.com

7. Дата, име и подпис на операторът или лицето, отговорно/отговорни за експлоатацията на предприятието/съоръжението

Име: проф. д-р инж. Илия Борисов Гърков
Длъжност: Изпълнителен директор
Телефон: +359 728 68 302
E-mail: Iliya.Garkov@dundeeprecious.com

Приложение 3

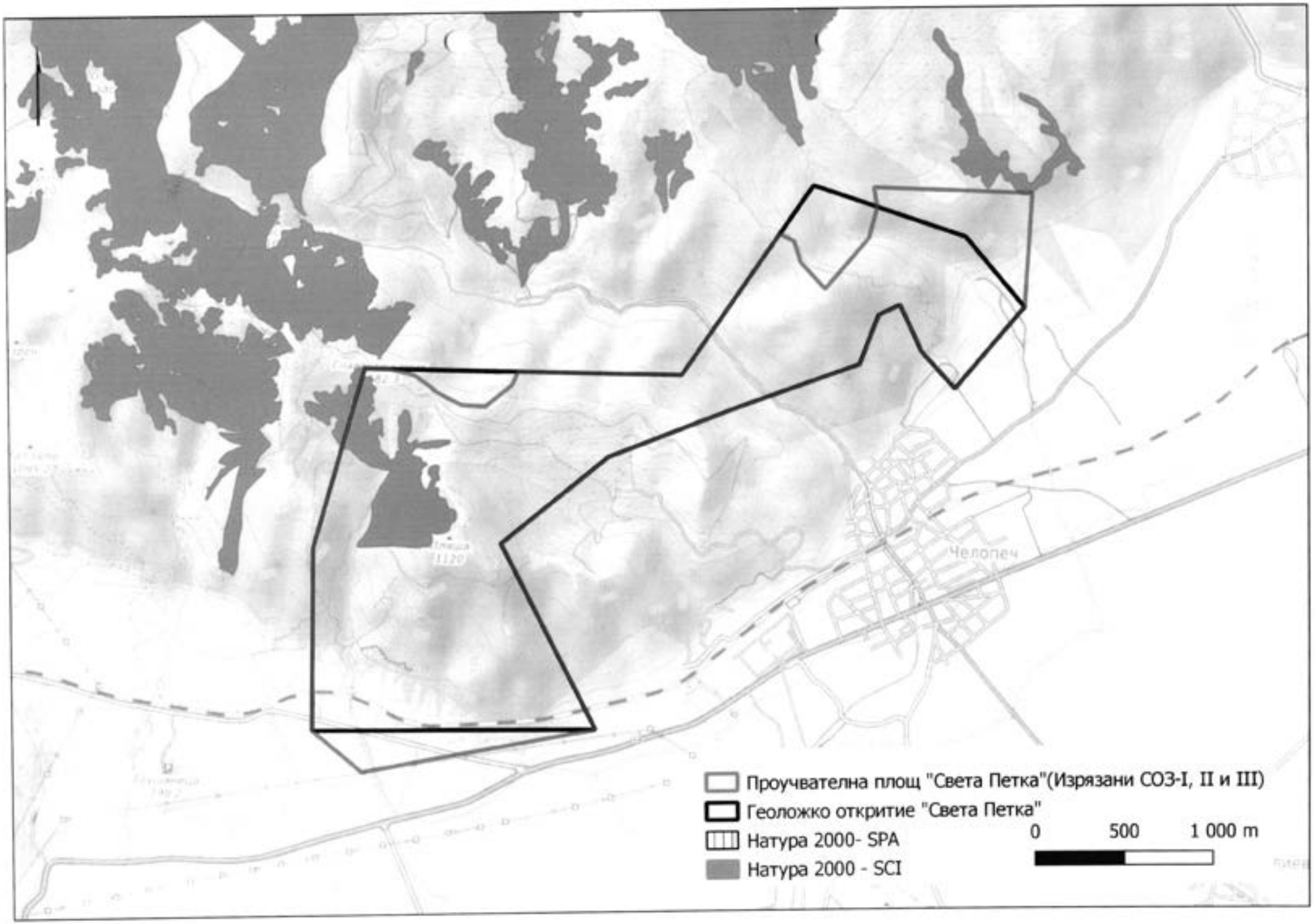
Челопеч
Проучвателна площ "Света Петка"(Изрязани СОЗ-I, II и III)
Геоложко откритие "Света Петка"
Натура 2000- SPA
Натура 2000 - SCI
0
500
1 000 m

N	Координатна с-ма БГС2005 кад.	
	X(Север)	Y(Изток)
1	4731466.6	380986.3
2	4731464.2	381132.2
3	4731461.9	381135.3
4	4731427.1	381267.6
5	4731327.8	381398.3
6	4731261.4	381528.4
7	4731255.6	381661.7
8	4731377.0	381811.0
9	4731452.5	381843.1
10	4731437.4	382756.0
11	4732235.0	383297.7
12	4732194.3	383378.7
13	4732077.4	383415.0
14	4731926.4	383553.0
15	4732215.9	383796.6
16	4732390.6	383841.0
17	4732501.5	383822.6
18	4732474.8	384702.9
19	4731832.6	384665.1
20	4731368.9	384281.7
21	4731579.6	384091.8
22	4731672.7	384051.1
23	4731839.6	383973.2
24	4731781.5	383854.7
25	4731684.4	383817.3
26	4731503.0	383749.8
27	4731261.3	383085.8
28	4730974.3	382350.5
29	4730487.8	381755.5
30	4729443.5	382288.9
31	4729195.5	380983.5
32	4729430.4	380705.2
33	4730460.0	380704.5